





WOJEWÓDZTWO
POMORSKIE



ANALIZA WYKONALNOŚCI POMORSKIE KĄPIELISKA



Pomorskie Kąpieliska

GDAŃSK, 2022 R.

Spis treści

Wykaz skrótów	4
1. Charakterystyka przedsięwzięcia	5
1.1 Geneza przedsięwzięcia.....	5
1.2 Lokalizacja.....	8
1.3 Definicja kąpieliska	13
1.4 Opis aktualnego stanu i zidentyfikowane problemy	15
1.5 Cel przedsięwzięcia	23
1.6 Analiza korzyści wynikających z realizacji przedsięwzięcia strategicznego wraz z charakterystyką grup docelowych	24
1.7 Przyszli beneficjenci	25
1.8 Zadania planowane do realizacji	43
1.9 Katalog kosztów	90
1.10 Koszty zagospodarowania lokalizacji wskazane w kartach zadań.....	92
2. Wykonalność instytucjonalna	96
2.1 Struktura funkcjonowania przedsięwzięcia	96
2.1.1 Województwo Pomorskie – Departament Infrastruktury	97
2.1.2 Beneficjenci.....	97
2.2 Źródła finansowania przedsięwzięcia	98
2.2.1 Środki własne.....	100
2.2.2 Fundusze zewnętrzne	100
2.3 Model zarządzania infrastrukturą i produktem turystycznym	106
2.3.1 Zgodność przedsięwzięcia z krajowymi i regionalnymi dokumentami strategicznymi	108
2.3.2 Uwarunkowania planistyczne.....	112
2.3.3 Zamówienie publiczne zgodne z regulaminami i uwarunkowaniami prawnymi.....	113
3. Wykonalność techniczno-technologiczna – standardy infrastruktury kąpieliskowej	114
4. Wpływ przedsięwzięcia na środowisko	114
5. Kryteria wyboru	125
6. Analiza ryzyka	130

Wykaz tabeli	136
Wykaz przypisów	138
Załączniki.....	139

Wykaz skrótów

FEP - Fundusze Europejskie dla Pomorza 2021-2027.

KSRR - Krajowa Strategia Rozwoju Regionalnego 2030.

MPZP - Miejscowy Plan Zagospodarowania Przestrzennego.

POŚWP - Program Ochrony Środowiska Województwa Pomorskiego na lata 2018-2021 z perspektywą do roku 2025.

PZPWP 2030 - Plan Zagospodarowania Przestrzennego Województwa Pomorskiego 2030 przyjęty uchwałą Sejmiku Województwa Pomorskiego Nr 318/XXX/16 z dnia 29 grudnia 2016r.

RPS - Regionalny Program Strategiczny w zakresie gospodarki, rynku pracy, oferty turystycznej i czasu wolnego przyjęty uchwałą ZWP nr 755/271/21 z dnia 29 lipca 2021r.

SRWP 2030 - Strategia Województwa Pomorskiego 2030 przyjęta uchwałą Sejmiku Województwa Pomorskiego Nr 376/XXXI/21 z dnia 12 kwietnia 2021r.

SUiKZP - Studium Uwarunkowań i Kierunków Zagospodarowania przestrzennego.

Ustawa OOS - ustawa z dnia 3 października 2008 r. o udostępnianiu informacji o środowisku i jego ochronie, udziale społeczeństwa w ochronie środowiska oraz o ocenach oddziaływania na środowisko.

1. Charakterystyka przedsięwzięcia

1.1 Geneza przedsięwzięcia

Strategia Rozwoju Województwa Pomorskiego 2030 wraz z Planem Zagospodarowania Przestrzennego Województwa Pomorskiego 2030 to dwa podstawowe dokumenty prowadzenia polityki rozwoju regionu. Strategia wyznacza cele rozwoju społeczno-gospodarczego w ścisłym powiązaniu z PZPWP 2030, który określa m.in. jego politykę przestrzenną. Strategia realizowana jest poprzez Regionalne Programy Strategiczne (RPS), które realizują jeden lub więcej celów operacyjnych Strategii, wskazując problemy i działania rozwojowe służące ich osiągnięciu. Tym samym są podstawowym punktem odniesienia, decydującym o ukierunkowaniu środków ujmowanych po stronie wydatków rozwojowych w budżecie województwa, w tym środków unijnych dostępnych dla województwa pomorskiego w perspektywie finansowej 2021-2027 oraz kolejnych.

RPS w zakresie gospodarki, rynku pracy, oferty turystycznej i czasu wolnego wskazuje działania, których realizacja jest niezbędna do osiągnięcia jednego z celów Strategii, jakim jest „Odporna gospodarka” oraz jego celów szczegółowych - w tym celu 3, tj. „Inspirująca oferta turystyczna i czasu wolnego”. W ramach powyższego przedstawione są liczne przedsięwzięcia strategiczne, gdzie obok kontynuowanych inwestycji w ramach „Pomorskich Tras Rowerowych”, „Pomorskich Szlaków Kajakowych”, „Pętli Żuławskiej i Zatoki Gdańskiej”, pojawiają się zupełnie nowe, będące uzupełnieniem dotychczasowej oferty turystycznej, w tym m.in. „Pomorskie Kąpieliska”.

Według danych z 2021 roku, na terenie województwa pomorskiego znajdowało się aż 129 kąpielisk, w tym 78 morskich i 51 śródlądowych¹. Nadmorskie położenie oraz dostępność do śródlądowych akwenów (w województwie znajduje się ponad 18 tysięcy jezior, w tym 10 o powierzchni ponad 500 ha²) zachęca mieszkańców, jak i turystów do coraz częstszego zażywania kąpiei. Taka sytuacja stanowi ogromne wyzwanie dla organizatorów, borykających się z niedoborem środków finansowych, związane z wysokimi kosztami utrzymania kąpielisk oraz zapewnieniem niezbędnej infrastruktury. Niestety bezpośrednio położenie przy wodzie, jak i długie oraz intensywne użytkowanie przyczynia się dodatkowo do jej postępującego niszczenia. W konsekwencji wiele z dostępnych kąpielisk wymaga modernizacji, gdyż nie spełnia standardów bezpieczeństwa, stwarzając tym samym ryzyko uszczerbku na zdrowiu

¹ Wojewódzka Stacja Sanitarno-Epidemiologiczną w Gdańsku, Stan sanitarno-higieniczny województwa pomorskiego w 2021 roku, <https://www.gov.pl/web/wsse-gdansk/ocena-stanu-sanitarnego-województwa>, dostęp dnia 23.05.2022r., str. 88.

² Główny Inspektorat Ochrony Środowiska, Raport mozaikowy 2004-2012 województwo pomorskie, <http://www.gios.gov.pl/images/dokumenty/pms/raporty/POMORSKIE.pdf>, dostęp dnia 07.09.2020r., str.1.

oraz zagrożenia życia. Wobec powyższego, na mapie województwa pomorskiego pojawia się coraz więcej tzw. dzikich kąpielisk, które nie podlegają żadnemu nadzorowi, stwarzając tym samym niebezpieczeństwo dla użytkowników.

Wychodząc naprzeciw powyższym problemom Samorząd Województwa Pomorskiego, zaplanował realizację nowego przedsięwzięcia strategicznego pn. „Pomorskie Kąpieliska”, którego celem będzie przygotowanie i wdrożenie odpowiednich standardów zagospodarowania kąpielisk znajdujących się na terenie województwa pomorskiego oraz powstanie nowoczesnej, bezpiecznej i atrakcyjnej infrastruktury kąpieliskowej. Przedsięwzięcie pozwoli nie tylko na modernizację istniejącej już infrastruktury tak, aby stała się bezpieczniejsza, ale umożliwi także tworzenie nowych miejsc do kąpeli, zachęcających do aktywnego wypoczynku nad wodą, co przyczyni się niewątpliwie do podniesienia atrakcyjności turystycznej Pomorza.

Proces opracowania Przedsięwzięcia Strategicznego rozpoczęty został już w 2020 r. poprzez badanie potrzeb rozwoju turystyki wodnej do 2030 roku w ramach opracowywanego przez Pomorskie Biuro Planowania Przestrzennego dokumentu pn. „Diagnoza stanu i koncepcja rozwoju turystyki wodnej w województwie pomorskim 2030”.

Głównym celem opracowania było określenie diagnozy stanu, zidentyfikowanie problemów i barier oraz wskazanie kierunków rozwoju infrastruktury turystyki wodnej w województwie pomorskim, w tym podjęcie działań zmierzających do rozbudowy/uzupełnienia już istniejącej sieci obiektów turystyki wodnej, istotnych z punktu widzenia programowania i realizacji polityki regionalnej do 2030 roku.

Szczegółowe pytania skierowane zostały do respondentów w postaci ankiety internetowej „*Turystyka wodna – Stan/ Plany/ Perspektywy*” przy użyciu platformy *KoBoToolBox*. Ankieta składała się z dwóch integralnych części: AKWENY oraz OBIEKTY, a celem badania ankietowego było zaktualizowanie danych dotyczących obecnego stanu infrastruktury turystyki wodnej w regionie oraz zebranie informacji o planowanych inwestycjach i potencjalnych działaniach inwestycyjnych w perspektywie do roku 2030. Analiza zebranych danych wskazała m.in. na ogromne zainteresowanie podniesieniem standardu bezpieczeństwa miejsc wykorzystywanych do kąpeli i wypoczynku, których dalsze użytkowanie stwarzało wysokie ryzyko uszczerbku na zdrowiu oraz zagrożenia życia osób korzystających. W wyniku przeprowadzonego badania zostało zgłoszonych 207 nowych zamierzeń inwestycyjnych związanych z modernizacją istniejących lub utworzeniem nowych kąpielisk przez 74 gminy z terenu województwa pomorskiego. Pozostałych 49 gmin nie zostało objęte badaniem w wyniku oficjalnej rezygnacji z uczestnictwa w przedsięwzięciu strategicznym „Pomorskie Kąpieliska” lub braku bezpośredniego dostępu do akwenów wodnych, przy których mogłoby powstać zorganizowane kąpielisko.

W lipcu 2022 r. dokonano aktualizacji kart planowanych do realizacji zadań inwestycyjnych w miejscach wykorzystywanych do kąpiel. Pozwoliło to na ponowną weryfikację dotychczas zgłoszonych zamierzeń inwestycyjnych oraz na dokonanie analizy kierunków dalszego zagospodarowania pomorskich kąpielisk w oparciu o zdefiniowany w ramach RPS, katalog kosztów kwalifikowalnych. Ze względu na ogromne zróżnicowanie pomorskich samorządów pod względem posiadanej infrastruktury kąpieliskowej oraz wyposażenia w niezbędny sprzęt ratowniczy, przeprowadzenie takiego badania było niezbędne.

Badaniem objęto 123 jednostki samorządu terytorialnego, od których otrzymano informacje zwrotne - zgłoszonych zostało 137 zamierzeń inwestycyjnych związanych z modernizacją lub utworzeniem nowych kąpielisk przez 64 gminy z terenu województwa pomorskiego. Natomiast 59 gmin nie wyraziło zainteresowania udziałem w Przedsięwzięciu Strategicznym poprzez złożenie oficjalnej rezygnacji, która najczęściej spowodowana była brakiem środków finansowych na coroczne utrzymanie kąpieliska lub brakiem bezpośredniego dostępu do akwenów wodnych, przy których mogłoby powstać zorganizowane kąpielisko, co szczegółowo zostało zaprezentowane na mapie nr 1.



Mapa 1. Wykaz gmin, które wyraziły chęć udziału w przedsięwzięciu „Pomorskie Kąpieliska”.

Analiza pozyskanych w ten sposób danych pozwoliła na: określenie potrzeb w zakresie zagospodarowania pomorskich kąpielisk oraz ich wyposażenia w niezbędny sprzęt ratowniczy. Jej wyniki potwierdziły konieczność realizacji nowego przedsięwzięcia strategicznego pn. „Pomorskie Kąpieliska”, dzięki któremu nastąpi wzrost bezpieczeństwa osób korzystających z kąpeli na terenie województwa pomorskiego, zwiększenie jakości, dostępności i atrakcyjności pomorskich kąpielisk, a tym samym rozwój regionu i wzrost jego konkurencyjności.

1.2 Lokalizacja

Przedsięwzięcie strategiczne „Pomorskie Kąpieliska” będzie realizowane na terenie Polski, w granicach administracyjnych województwa pomorskiego, które jest jednym z 16 województw znajdujących się na terenie kraju i obejmuje 123 gminy, w tym 25 miejskich, 81 wiejskich oraz 17 miejsko-wiejskich. Siedziba województwa znajduje się w Gdańsku, który jest największym miastem w województwie.



Mapa 2. Mapa województwa pomorskiego z podziałem na 123 gminy.

Województwo pomorskie obok zachodnio-pomorskiego oraz warmińsko-mazurskiego stanowi jedno z trzech nadmorskich województw w Polsce. Położone jest w północnej części kraju, nad Morzem Bałtyckim, Zatoką Pucką i Zatoką Gdańską, na styku dorzeczy Wisły i Odry. Swoim obszarem obejmuje Pojezierze Pomorskie, Pobrzeże Południobałtyckie oraz Żuławy. Region województwa pomorskiego wyróżnia bogata sieć hydrograficzna z gęstą i urozmaiconą siecią rzeczną, a także duże zasoby wodne.

Rzeźba terenu Pomorza charakteryzuje się dużą zmiennością wysokości nad poziomem morza (od depresji 0,9 m p.p.m. do najwyższego szczytu w wysokości 329 m n.p.m.) z przewagą wysoczyzn morenowych i pagórków morenowych³. Linia brzegowa Bałtyku w województwie pomorskim wynosi 316 km i cechuje się zróżnicowanym wybrzeżem geomorfologicznym o charakterze klifowym, wydmyowym, płaskim i mierzejowym⁴. Wyróżniającym elementem krajobrazu województwa jest Półwysep Helski, który powstał z piasku naniesionego przez wody Bałtyku.

Morze Bałtyckie

Morze Bałtyckie należy do grupy najmniejszych i naj płytszych mórz. Przez swoje umiejscowienie geograficzne ma ograniczony dostęp do ciepłego Prądu Zatokowego, w konsekwencji czego jego średnia temperatura latem waha się od 12 do 17 stopni C, natomiast zimą – od 2 do 4 stopni C. Dodatkowo charakteryzuje się niskim zasoleniem, spowodowanym przewagą dopływów wód rzecznych i opadowych nad wlewami wód słonych, poprzez cieśninę Kattegat. Większe zasolenie odnotowuje się w jego warstwie przydennej. Z uwagi na niską temperaturę, małe zasolenie i fakt, że jego wody są pełne wszelkiej zawiesiny, składającej się z drobnych organizmów, zaliczane jest ono do mórz zielonych. Falowanie na Bałtyku jest niewielkie. Fale klasyfikowane są jako fale krótkie i strome, osiągające wysokość do 5 m. Na Morzu Bałtyckim występują sztormy oraz sejsze.⁵

Na wodach Bałtyku zaobserwować można podnoszenie się poziomu morza. Zjawisko to przyczynia się do uszkodzenia strefy brzegowej, głównie na osuwających się odcinkach klifowych, doprowadzając do niszczenia plaż, erozji wydmy, a także niszczenia istniejącej infrastruktury⁶.

³ Załącznik nr 1 do Uchwały Nr 308/XXIV/20 Sejmiku Województwa Pomorskiego z dnia 28 września 2020 r., http://edziennik.gdansk.uw.gov.pl/WDU_G/2020/4231/akt.pdf, dostęp dnia 02.12.2022r. str. 6.

⁴ M. Pruszkowska-Caceres, Warunki hydrogeologiczne i analiza charakteru drenażu wód podziemnych piętra czwartorzędowego na wybrzeżu morskim województwa pomorskiego [w] Inżynieria morska i geotechnika, nr 6/2015,

⁵ <https://naturalniebaaltyckie.pl/pl/edukacja/co-warto-wiedziec-o-baltyku>, dostęp dnia 27.07.2022r., str. 857.

⁶ Urząd Marszałkowski Województwa Pomorskiego, Program Ochrony Środowiska Województwa Pomorskiego na lata 2018-2021 z perspektywą do roku 2025, Gdańsk 2018, str. 11.

Wody Morza Bałtyckiego ze względu na wskazaną specyfikę uwarunkowań fizycznogeograficznych, tj. płytkość, niewielkie zasolenie oraz ograniczoną wymianę wód, wykazują niekorzystny stan jakościowy wód. Proces ten potęguje zjawisko odprowadzania do wód ścieków komunalnych i przemysłowych zawierających ładunki metali ciężkich, zanieczyszczenia chemiczne i ropopochodne. Na koncentrację zanieczyszczeń narażona jest także Zatoka Gdańska oraz Zalew Wiślany, które znajdują się w bezpośrednim sąsiedztwie Morza Bałtyckiego.⁷

Dodatkowo znaczną niedogodnością stają się intensywne zakwity fitoplanktonu, które są skutkiem dużej dostępności substancji odżywczych w środowisku morskim. Proces ten wpływa na spadek przezroczystości wody, który wywołany jest w głównej mierze wzrostem ilości glonów unoszących się w toni wodnej. Stanowi to pośredni efekt wzrostu stężeń soli odżywczych limitujących zakwity fitoplanktonu.⁸

Rzeki

Rzeki w województwie pomorskim koncentrują się na obszarze dorzecza Wisły, który stanowi 88,6% powierzchni całego województwa, obejmując swym zasięgiem zlewnie: Słupi, Łupawy, Łeby, Piaśnicy, Czarnej Wody, Płutnicy, Redy oraz pozostałych rzek uchodzących bezpośrednio do Morza Bałtyckiego. Obszar dorzecza Odry, występujący jako drugi w regionie, sięga do ujścia Słupi, obejmując swym zasięgiem zlewnie Wieprzy oraz fragment zlewni Gwdy.⁹

Największymi rzekami województwa są: Wisła, Wda, Wierzyca, Brda, Motława, Radunia, Nogat, Liwa, Łeba, Reda, Łupawa, Słupia i Wieprza. Z uwagi na spadki terenu, większość z rzek ma charakter rzek górskich (w górnym biegu) z wartkim nurtem¹⁰. W obszarze dominują rzeki o ustroju gruntowo-deszczowo-śnieżnym z wezbraniem wiosennym. Okres najmniejszych przepływów przypada na miesiące letnie. Coraz bardziej powszechnym zjawiskiem są obniżające się poziomy wód. Wysoka retencja wodna licznie występujących jezior wpływa na wyrównanie przepływów rzek w cyklu rocznym. Pod względem temperatury, wody pomorskich rzek zaliczają się do rzek zimnych, a część do bardzo zimnych.¹¹

Analiza ogólnego stanu Jednolitych Części Wód Powierzchniowych wykazała zły stan wód płynących na terenie województwa pomorskiego. Głównymi czynnikami wpływającymi na taki wynik jest gospodarka komunalna (zrzuty ścieków), przemysł, porty, wody opadowe i roztopowe, hodowla ryb, składowiska odpadów, rolnictwo (nawozy) oraz ścieki pochodzące od ludności.¹²

⁷ Pomorskie Biuro Planowania Regionalnego, Plan zagospodarowania przestrzennego województwa pomorskiego 2030, rok wydania 2016, str. 59.

⁸ Ocena Stanu Środowiska Polskich Obszarów Morskich Bałtyku na podstawie danych monitorowanych z roku 2019 na tle dziesięciolecia 2009-2018, Warszawa 2020, str. 155-156.

⁹ Pomorskie Biuro Planowania Regionalnego, Diagnoza stanu i koncepcja rozwoju turystyki wodnej w województwie pomorskim 2030, rok wydania 2021, str. 16.

¹⁰ Tamże, str. 19.

¹¹ Tamże, str. 23.

¹² Pomorskie Biuro Planowania Regionalnego, Plan zagospodarowania..., str. 58.

Jezióra

Pomorskie cechują duże zasoby wód (powierzchniowych i podziemnych), na tle których wyróżnia się liczba jezior, przekraczająca 18 tys. zbiorników¹³ zróżnicowanych pod względem wielkości, typologii i usytuowania w systemie hydrograficznym. Większość z nich stanowią jeziora polodowcowe (w tym lobeliowe) oraz przepływowe¹⁴. Wody podziemne regionu stanowią główne źródło zaopatrzenia w wodę dla celów komunalnych oraz produkcyjnych¹⁵.

Jakość wód w jeziorach województwa pomorskiego, nie spełniała kryteriów przyznania im oceny dobrej. W głównej mierze taki stan wód spowodowany jest istnieniem dużych zlewni, które sprzyjają emisji znacznych ilości zanieczyszczeń, przedostających się do mis jeziornych oraz funkcjonowaniem na terenach przyległych intensywnie prowadzonej gospodarki rolnej. W konsekwencji doprowadza to do zachwiania równowagi ekologicznej i eutrofizacji, a co za tym idzie spadku przejrzystości jezior poprzez zakwit fitoplanktonu.¹⁶

Formy ochrony przyrody

Na terenie województwa pomorskiego występują liczne formy ochrony przyrody tj.: 2 parki narodowe (Słowiński Park Narodowy oraz Park Narodowy Bory Tucholskie), 11 parków krajobrazowych, ponad 100 rezerwatów przyrody, a także wiele obszarów chronionego krajobrazu, pomników przyrody, jak i obszarów Natura 2000.

Atutem przyrodniczym regionu są tereny leśne, stanowiące 665810,2 ha, tj. 36,4% powierzchni województwa, co stanowi 3 miejsce w Polsce pod względem lesistości. Rozmieszczenie lasów jest nierównomierne, a największą powierzchnię zajmują drzewa iglaste.¹⁷

Klimat i warunki atmosferyczne

Za sprawą umiejscowienia terenu w strefie klimatu umiarkowanego o charakterze przejściowym, pomiędzy klimatem lądowym i morskim, klimat województwa charakteryzuje się dużą zmiennością pogody i zróżnicowanym przebiegiem pór roku¹⁸. Wiosna i lato są coraz bardziej opóźnione, krótsze i niezbyt upalne, co

¹³ Urząd Marszałkowski Województwa Pomorskiego, Program Ochrony Środowiska Województwa Pomorskiego na lata 2018-2021 z perspektywą do roku 2025, Gdańsk 2018, str. 21.

¹⁴ Pomorskie Biuro Planowania Regionalnego, Diagnoza stanu..., str. 16.

¹⁵ Urząd Marszałkowski Województwa Pomorskiego, Program Ochrony..., str. 9.

¹⁶ W. Sobolewski, D. Borowiak, M. Borowiak, R. Skowron, Baza danych jezior Polski i jej wykorzystanie w badaniach limnologicznych, Lublin 2014, str. 174-175.

¹⁷ Urząd Marszałkowski Województwa Pomorskiego, Program Ochrony..., str. 53-54.

¹⁸ Pomorskie Biuro Planowania Regionalnego, Diagnoza stanu..., str. 19.

powoduje wydłużenie łagodnych okresów przedzimowych, zimy i przedwiośnia¹⁹. W 60-70% dni w roku na terenie województwa przeważa zachmurzenie²⁰.

Nadmorskie położenie w strefie lokalnego, ocieplającego oddziaływania Morza Bałtyckiego sprawia, że w porównaniu z pozostałą częścią kraju, region charakteryzują łagodniejsze zimy i nieco chłodniejsze lata oraz niskie amplitudy roczne temperatur. Sąsiedztwo Morza Bałtyckiego ma także wpływ na zmieniające się wartości średnich rocznych temperatur powietrza oraz zróżnicowanie wartości opadów.²¹

Wiatr występuje w regionie w ciągu całego roku. W strefie nadmorskiej województwa dominującymi wiatrami są wiatry zachodnie o najwyższej prędkości, natomiast w głębi lądu spokojniejsze wiatry z kierunku południowo-wschodniego²². W splocie z niekorzystnymi warunkami atmosferycznymi często wywołują sztormy, z którymi związana jest tzw. cofka sztormowa na odcinkach ujściowych rzek. Za sprawą tego zjawiska brzeg morski narażony jest na proces abrazji wynikający z falowania.²³

Powietrze w Pomorskiem

W województwie pomorskim głównym lokalnym źródłem zanieczyszczeń powietrza jest emisja pochodząca z sektora komunalno-bytowego (kominy domów ogrzewanych indywidualnie), komunikacji oraz z działalności przemysłowej, a także substancje napływające z pozostałego obszaru Polski oraz Europy.²⁴

Wyniki pomiarów monitoringowych, oceniające jakość powietrza w województwie, wskazują na niedotrzymywanie niektórych standardów jakości, związanych z przekroczeniami poziomu docelowego benzo(a)pirenu oraz średniodobowego pyłu zawieszonego PM10. Monitoring wykazuje jednak, że spełnione są normy w zakresie stężenia w powietrzu CO i NO₂ oraz benzenu, arsenu, ołowiu, kadmu i niklu.²⁵

Klimat akustyczny

Hałas stanowi jedno z najbardziej uciążliwych czynników środowiskowych. W związku z systematycznie wzrastającą liczbą pojazdów rozwijającą się siecią dróg oraz dużą ilością zakładów przemysłowych, ze względu na rodzaj, najbardziej odczuwalny jest hałas drogowy i przemysłowy.²⁶

Dominującym źródłem hałasu, występującym w regionie województwa pomorskiego jest transport drogowy. Choć w badaniach krótkookresowych hałasu drogowego

¹⁹ Główny Inspektorat Ochrony Środowiska, Stan środowiska w województwie pomorskim raport 2020, Gdańsk 2020, str. 7.

²⁰ Pomorskie Biuro Planowania Regionalnego, Diagnoza stanu... str. 19.

²¹ Załącznik nr 1 do Uchwały Nr 308/XXIV/20..., str. 8.

²² Tamże, str. 8.

²³ Pomorskie Biuro Planowania Regionalnego, Diagnoza stanu..., str. 23.

²⁴ Główny Inspektorat Ochrony Środowiska, Roczna Ocena Jakości Powietrza w Województwie Pomorskim, Gdańsk 2022, str. 33-34.

²⁵ Pomorskie Biuro Planowania Regionalnego, Plan zagospodarowania..., str. 61.

²⁶ Główny Inspektorat Ochrony Środowiska, Stan środowiska..., str. 85.

prowadzonych w wielu punktach pomiarowych stwierdza się przekroczenia dopuszczalnych poziomów hałasu, to w pomiarach długookresowych nie stwierdzono takich przekroczeń. Natomiast najbardziej narażone na hałas przemysłowy są tereny położone w sąsiedztwie obszarów portowych, dużych zakładów przemysłowych oraz parkingów.²⁷

1.3 Definicja kąpieliska

Ustawa z dnia 20 lipca 2017 r. Prawo wodne²⁸ w art. 16 definiuje m.in.: kąpielisko – przez które rozumie się „wyznaczony przez radę gminy wydzielony i oznakowany fragment wód powierzchniowych, wykorzystywany przez dużą liczbę osób kąpiących się ...”. Dodatkowo w art. 37 – 49 zawarto szczegółowe regulacje m.in. dotyczące organizowania kąpielisk, sezonu kąpielowego, praw i obowiązków organizatorów kąpielisk, a także zasady przeprowadzania kontroli. Jak wynika z art. 37 ust. 3 Organizator kąpieliska do dnia 31 grudnia roku, przekazuje wójtowi, burmistrzowi lub prezydentowi miasta wniosek o umieszczenie w wykazie kąpielisk. Zgodnie z ust 4. wniosek, o którym mowa w ust. 3 zawiera:

1. imię i nazwisko albo nazwę oraz adres organizatora;
2. nazwę i adres kąpieliska oraz opis granicy kąpieliska na aktualnej mapie topograficznej albo ortofotomapie lub wykaz współrzędnych punktów załamania granicy kąpieliska;
3. wskazanie długości linii brzegowej kąpieliska;
4. wskazanie przewidywanej maksymalnej liczby osób korzystających dziennie z kąpieliska;
5. wskazanie terminów otwarcia i zamknięcia kąpieliska;
6. opis infrastruktury kąpieliska, w tym urządzeń sanitarnych;
7. wskazanie sposobu gospodarki odpadami.

Rozporządzenie Ministra Zdrowia z dnia 21 grudnia 2018 r. w sprawie ewidencji oraz sposobu oznakowania kąpielisk i miejsc okazjonalnie wykorzystywanych do kąpielii²⁹ określa m.in. sposób oznakowania kąpieliska. Jak wynika z § 3 kąpielisko oznakowuje się przy użyciu tablicy informacyjnej lub urządzenia umożliwiającego zapoznanie się z informacjami, które powinny być umieszczone w łatwo dostępnym i widocznym miejscu, w bliskim sąsiedztwie każdego kąpieliska. Rozporządzenie jednocześnie szczegółowo precyzuje zakres informacji, które powinny zostać na nich zamieszczone.

Ustawa z dnia 18 sierpnia 2011 r. o bezpieczeństwie osób przebywających na obszarach wodnych³⁰ określa zasady dot. zapewnienia bezpieczeństwa na obszarach wodnych, które polega m.in. na: identyfikacji miejsc, w których występuje

²⁷ Urząd Marszałkowski Województwa Pomorskiego, Program Ochrony..., str. 15-16.

²⁸ Tekst jednolity Dz.U. z 2021 r. poz. 2233 z późn. zm.

²⁹ Dz.U. z 2018 r. poz. 2476.

³⁰ Tekst jednolity Dz.U. z 2022 r. poz. 147 z późn. zm.

zagrożenie dla bezpieczeństwa osób wykorzystujących obszar wodny do pływania, kąpania się, uprawiania sportu lub rekreacji, jak i oznakowaniu i zabezpieczeniu terenów, obiektów i urządzeń przeznaczonych do pływania, kąpania się, uprawiania sportu lub rekreacji na obszarach wodnych. W myśl art. 5. ust. 1. Zarządzający wyznaczonym obszarem wodnym umieszcza, w ogólnie dostępnym miejscu, informacje dotyczące zasad i ograniczeń korzystania z wyznaczonego obszaru wodnego. Ponadto do jego obowiązków należy również zapewnienie stałej kontroli wyznaczonego obszaru wodnego przez ratowników wodnych; utworzenie stanowiska do obserwacji wyznaczonego obszaru wodnego; wyposażenie w sprzęt ratunkowy i pomocniczy oraz urządzenia sygnalizacyjne i ostrzegawcze (wzrokowe i słuchowe); oczyszczanie powierzchni dna obszaru przeznaczonych do pływania lub kąpieli z wszelkich przedmiotów mogących spowodować skaleczenie lub inny wypadek.

Rozporządzenie Ministra Spraw Wewnętrznych z dnia 27 lutego 2012 r. w sprawie wymagań dotyczących wyposażenia wyznaczonych obszarów wodnych w sprzęt ratunkowy i pomocniczy, urządzenia sygnalizacyjne i ostrzegawcze oraz sprzęt medyczny, leki i artykuły sanitarne³¹ szczegółowo określa niezbędne wyposażenie, które musi być dostępne na kąpielisku.

Rozporządzenie Ministra Spraw Wewnętrznych z dnia 6 marca 2012 r. w sprawie sposobu oznakowania i zabezpieczania obszarów wodnych oraz wzorów znaków zakazu, nakazu oraz znaków informacyjnych i flag³², które zgodnie z przedmiotem określa sposób oznakowania i definiuje wzory znaków oraz flag.

Ustawa z dnia 19 lipca 2019 r. o zapewnianiu dostępności osobom ze szczególnymi potrzebami³³ określa środki służące zapewnianiu dostępności osobom ze szczególnymi potrzebami oraz obowiązki podmiotów publicznych w tym zakresie.

Biorąc pod uwagę zapisy obowiązującego prawa i zdefiniowane w nim wymagania co do niezbędnej infrastruktury i wyposażenia w sprzęt ratowniczy, na potrzeby przedsięwzięcia strategicznego „Pomorskie Kąpieliska” – zdefiniowano pojęcie kąpieliska, poprzez które należy rozumieć oprócz wyznaczonego przez radę gminy wydzielonego i oznakowanego fragmentu wód również wydzielony teren gruntu znajdujący się w jego bezpośrednim sąsiedztwie, zgodny z wnioskiem o umieszczenie w wykazie kąpielisk, wyposażony w niezbędną infrastrukturę – dostosowaną do osób ze szczególnymi potrzebami oraz wymagany obowiązującym prawem sprzęt ratunkowy. Mówiąc o kąpielisku w ramach przedsięwzięcia strategicznego „Pomorskie Kąpieliska”, należy rozpatrywać je w granicach od wyznaczonego wejścia do wydzielonego i oznakowanego fragmentu wód, obejmującego całą infrastrukturę niezbędną do jego funkcjonowania i zapewnienia bezpieczeństwa kąpiących się osób.

³¹ Tekst jednolity Dz.U. z 2022 r. poz. 1607 z późn. zm.

³² Tekst jednolity Dz.U. z 2022 r. poz. 1979 z późn. zm.

³³ Tekst jednolity Dz.U. z 2022 r. poz. 2240 z późn. zm.

W ramach Przedsięwzięcia nie będzie rekomendowane zagospodarowanie:

- miejsc okazjonalnie wykorzystywanych do kąpeli, które mogą funkcjonować przez okres nie dłuższy niż 30 dni w roku kalendarzowym, a ich tworzenie możliwe jest jedynie w wyjątkowych sytuacjach, związanych z koniecznością np. zorganizowania zawodów. Niemożliwe jest przewidzenie powyższych sytuacji z odpowiednim wyprzedzeniem czasowym, dlatego też nie mogą one podlegać długotrwałej procedurze związanej z tworzeniem kąpieliska.
- infrastruktury na terenach aktualnie występujących „dzikich kąpielisk”, które nie zostaną zamienione na czynne kąpielisko.

1.4 Opis aktualnego stanu i zidentyfikowane problemy

W nawiązaniu do danych z 2021 roku zebranych przez Wojewódzką Stację Sanitarno-Epidemiologiczną w Gdańsku, w województwie pomorskim funkcjonuje 129 kąpielisk (78 morskich i 51 śródlądowych). W regionie znajduje się także 48 miejsc okazjonalnie wykorzystywanych do kąpeli, niebędących kąpieliskami³⁴.

Tabela 1. Wykaz kąpielisk istniejących na terenie województwa pomorskiego

Lp.	GMINA	AKWEN	RODZAJ KĄPIELISKA
1	Brusy	Jezioro Dybrzk	Kąpielisko śródlądowe
2	Brusy	Jezioro Dybrzk	Kąpielisko śródlądowe
3	Bytów	Jezioro Jeleń	Kąpielisko śródlądowe
4	Chmielno	Jezioro Łapalickie	Kąpielisko śródlądowe
5	Chmielno	Jezioro Kłodno	Kąpielisko śródlądowe
6	Choczewo	Morze Bałtyckie	Kąpielisko morskie
7	Chojnice	Jezioro Charzykowskie	Kąpielisko śródlądowe
8	Chojnice	Jezioro Charzykowskie	Kąpielisko śródlądowe
9	Chojnice	Jezioro Charzykowskie	Kąpielisko śródlądowe
10	Chojnice	Jezioro Karasińskie	Kąpielisko śródlądowe
11	Czarna Dąbrówka	Jezioro Jasień	Kąpielisko śródlądowe
12	Czersk	Jezioro Ostrowite	Kąpielisko śródlądowe
13	Człuchów	Jezioro Rychnowskie	Kąpielisko śródlądowe
14	Człuchów	Jezioro Rychnowskie	Kąpielisko śródlądowe
15	Debrzno	Jezioro Żuczek	Kąpielisko śródlądowe
16	Debrzno	Jezioro Staw Miejski	Kąpielisko śródlądowe
17	Dziemiany	Jezioro Rzuno	Kąpielisko śródlądowe
18	Gdańsk	Morze Bałtyckie	Kąpielisko morskie
19	Gdańsk	Morze Bałtyckie	Kąpielisko morskie
20	Gdańsk	Morze Bałtyckie	Kąpielisko morskie
21	Gdańsk	Morze Bałtyckie	Kąpielisko morskie

³⁴ Lista miejsc okazjonalnie wykorzystywana do kąpeli – stan na 6 lipca 2022, <https://www.gov.pl/web/gis/lista-miejsc-okazjonalnie-wykorzystywanych-do-kapieli>, dostęp dnia 20.07.2022r.

Lp.	GMINA	AKWEN	RODZAJ KĄPIELISKA
22	Gdańsk	Morze Bałtyckie	Kąpielisko morskie
23	Gdańsk	Morze Bałtyckie	Kąpielisko morskie
24	Gdynia	Morze Bałtyckie	Kąpielisko morskie
25	Gdynia	Morze Bałtyckie	Kąpielisko morskie
26	Gdynia	Morze Bałtyckie	Kąpielisko morskie
27	Gdynia	Morze Bałtyckie	Kąpielisko morskie
28	Gniewino	Jezioro Żarnowieckie	Kąpielisko śródlądowe
29	Hel	Morze Bałtyckie	Kąpielisko morskie
30	Hel	Morze Bałtyckie	Kąpielisko morskie
31	Hel	Morze Bałtyckie	Kąpielisko morskie
32	Jastarnia	Morze Bałtyckie	Kąpielisko morskie
33	Jastarnia	Morze Bałtyckie	Kąpielisko morskie
34	Jastarnia	Morze Bałtyckie	Kąpielisko morskie
35	Jastarnia	Morze Bałtyckie	Kąpielisko morskie
36	Jastarnia	Morze Bałtyckie	Kąpielisko morskie
37	Jastarnia	Morze Bałtyckie	Kąpielisko morskie
38	Karsin	Jezioro Wielewskie	Kąpielisko śródlądowe
39	Kartuzy	Jezioro Białe	Kąpielisko śródlądowe
40	Kępnice	Jezioro Obłęskie	Kąpielisko śródlądowe
41	Koczała	Jezioro Dymno	Kąpielisko śródlądowe
42	Kolbudy	Bielkowski Zbiornik Wodny	Kąpielisko śródlądowe
43	Kosakowo	Morze Bałtyckie	Kąpielisko morskie
44	Kosakowo	Morze Bałtyckie	Kąpielisko morskie
45	Kosakowo	Morze Bałtyckie	Kąpielisko morskie
46	Kościerzyna	Jezioro Garczyn	Kąpielisko śródlądowe
47	Kościerzyna	Jezioro Dobrogoszcz	Kąpielisko śródlądowe
48	Kościerzyna	Jezioro Garczyn	Kąpielisko śródlądowe
49	Kościerzyna	Jezioro Jelenie	Kąpielisko śródlądowe
50	Kościerzyna	Jezioro Jelenie	Kąpielisko śródlądowe
51	Kościerzyna	Jezioro Zakrzewie	Kąpielisko śródlądowe
52	Kościerzyna	Jezioro Sudomie	Kąpielisko śródlądowe
53	Kościerzyna	Jezioro Radolne	Kąpielisko śródlądowe
54	Kościerzyna	Jezioro Gałęzie	Kąpielisko śródlądowe
55	Krokowa	Morze Bałtyckie	Kąpielisko morskie
56	Krokowa	Morze Bałtyckie	Kąpielisko morskie
57	Krokowa	Morze Bałtyckie	Kąpielisko morskie
58	Krokowa	Jezioro Żarnowieckie	Kąpielisko śródlądowe
59	Krynica Morska	Morze Bałtyckie	Kąpielisko morskie
60	Krynica Morska	Morze Bałtyckie	Kąpielisko morskie
61	Krynica Morska	Morze Bałtyckie	Kąpielisko morskie
62	Krynica Morska	Morze Bałtyckie	Kąpielisko morskie
63	Krynica Morska	Morze Bałtyckie	Kąpielisko morskie
64	Lipusz	Jezioro Skrzyńki Duże	Kąpielisko śródlądowe

Lp.	GMINA	AKWEN	RODZAJ KĄPIELISKA
65	Lubichowo	Jezioro Ocypel Wielki	Kąpielisko śródlądowe
66	Lubichowo	Jezioro Ocypel Wielki	Kąpielisko śródlądowe
67	Łeba	Morze Bałtyckie	Kąpielisko morskie
68	Łeba	Morze Bałtyckie	Kąpielisko morskie
69	Łeba	Morze Bałtyckie	Kąpielisko morskie
70	Miastko	Jezioro Lednik	Kąpielisko śródlądowe
71	Nowa Wieś Lęborska	Jezioro Lubowidzkie	Kąpielisko śródlądowe
72	Przechlewo	Jezioro Końskie	Kąpielisko śródlądowe
73	Przywidz	Jezioro Przywidzkie	Kąpielisko śródlądowe
74	Puck	Morze Bałtyckie	Kąpielisko morskie
75	Rzeczenica	Jezioro Szczytno Wielkie	Kąpielisko śródlądowe
76	Sierakowice	Jezioro Gowidlińskie	Kąpielisko śródlądowe
77	Skarszewy	Jezioro Borówno Wielkie	Kąpielisko śródlądowe
78	Słupsk	Staw Miejski	Kąpielisko śródlądowe
79	Smołdzino	Morze Bałtyckie	Kąpielisko morskie
80	Sopot	Morze Bałtyckie	Kąpielisko morskie
81	Sopot	Morze Bałtyckie	Kąpielisko morskie
82	Sopot	Morze Bałtyckie	Kąpielisko morskie
83	Sopot	Morze Bałtyckie	Kąpielisko morskie
84	Sopot	Morze Bałtyckie	Kąpielisko morskie
85	Sopot	Morze Bałtyckie	Kąpielisko morskie
86	Sopot	Morze Bałtyckie	Kąpielisko morskie
87	Sopot	Morze Bałtyckie	Kąpielisko morskie
88	Stegna	Morze Bałtyckie	Kąpielisko morskie
89	Stegna	Morze Bałtyckie	Kąpielisko morskie
90	Stegna	Morze Bałtyckie	Kąpielisko morskie
91	Stegna	Morze Bałtyckie	Kąpielisko morskie
92	Stężycza	Jezioro Raduńskie Górne	Kąpielisko śródlądowe
93	Stężycza	Jezioro Dąbrowskie	Kąpielisko śródlądowe
94	Stężycza	Jezioro Ostrzyckie	Kąpielisko śródlądowe
95	Sulęczyno	Jezioro Węgorzyno	Kąpielisko śródlądowe
96	Sulęczyno	Jezioro Mausz	Kąpielisko śródlądowe
97	Szemud	Jezioro Wysoka-Wycztok	Kąpielisko śródlądowe
98	Sztum	Jezioro Zajezierskie	Kąpielisko śródlądowe
99	Sztutowo	Morze Bałtyckie	Kąpielisko morskie
100	Sztutowo	Morze Bałtyckie	Kąpielisko morskie
101	Ustka	Morze Bałtyckie	Kąpielisko morskie
102	Ustka	Morze Bałtyckie	Kąpielisko morskie
103	Ustka	Morze Bałtyckie	Kąpielisko morskie
104	Ustka	Morze Bałtyckie	Kąpielisko morskie
105	Ustka	Morze Bałtyckie	Kąpielisko morskie
106	Ustka	Morze Bałtyckie	Kąpielisko morskie
107	Ustka	Morze Bałtyckie	Kąpielisko morskie

Lp.	GMINA	AKWEN	RODZAJ KĄPIELISKA
108	Ustka	Morze Bałtyckie	Kąpielisko morskie
109	Ustka	Morze Bałtyckie	Kąpielisko morskie
110	Ustka	Morze Bałtyckie	Kąpielisko morskie
111	Ustka	Morze Bałtyckie	Kąpielisko morskie
112	Ustka	Morze Bałtyckie	Kąpielisko morskie
113	Ustka	Morze Bałtyckie	Kąpielisko morskie
114	Władysławowo	Morze Bałtyckie	Kąpielisko morskie
115	Władysławowo	Morze Bałtyckie	Kąpielisko morskie
116	Władysławowo	Morze Bałtyckie	Kąpielisko morskie
117	Władysławowo	Morze Bałtyckie	Kąpielisko morskie
118	Władysławowo	Morze Bałtyckie	Kąpielisko morskie
119	Władysławowo	Morze Bałtyckie	Kąpielisko morskie
120	Władysławowo	Morze Bałtyckie	Kąpielisko morskie
121	Władysławowo	Morze Bałtyckie	Kąpielisko morskie
122	Władysławowo	Morze Bałtyckie	Kąpielisko morskie
123	Władysławowo	Morze Bałtyckie	Kąpielisko morskie
124	Władysławowo	Morze Bałtyckie	Kąpielisko morskie
125	Władysławowo	Morze Bałtyckie	Kąpielisko morskie
126	Władysławowo	Morze Bałtyckie	Kąpielisko morskie
127	Władysławowo	Morze Bałtyckie	Kąpielisko morskie
128	Władysławowo	Morze Bałtyckie	Kąpielisko morskie
129	Zblewo	Jezioro Borzechowskie Wielkie	Kąpielisko śródlądowe

Źródło: Opracowanie własne.



Ilustracja 1. Zniszczony pomost

Na podstawie zebranych danych dokonano analizy obecnego zagospodarowania kąpielisk zgłoszonych przez potencjalnych beneficjentów. Przeprowadzona ocena

wskazała, że w większości miejsc dostępna jest m.in. następująca infrastruktura kąpieliskowa:

- pomosty,
- elementy małej infrastruktury w tym ławki, kosze na śmieci, ławostoły, wiaty,
- strefy rekreacji w tym boiska do piłki, zewnętrzne siłownie, miejsca na ognisko,
- sanitariaty (w formie sezonowych TOI-TOI lub stałych WC),
- przebieralnie,
- zaplecze dla ratowników w tym hangary lub inne pomieszczenia, wieże ratownicze, sprzęt ratowniczy,
- place zabaw,
- natryski, prysznice.

Niestety, w większości zgłoszonych kart dotyczących modernizacji istniejącej infrastruktury kąpieliskowej, ww. obiekty wskazano jako uszkodzone, zużyte, zdewaluowane bądź zniszczone.



Ilustracja 2. Zasypany podjazd dla osób ze szczególnymi potrzebami



Ilustracja 3. Zdewastowane schody i uszkodzone barierki

Ponadto tylko nieliczne z nich wyposażone zostały w infrastrukturę dostosowaną do potrzeb osób ze szczególnymi potrzebami, w tym z niepełnosprawnością.

W przypadku kąpielisk wskazywanych jako nowe zamierzenie inwestycyjne związane z utworzeniem nowego kąpieliska, przyszli beneficjenci wskazują brak jakiegokolwiek zagospodarowania terenu lub istnienie tzw. dzikich kąpielisk, na których znajduje się stara, prowizorycznie wykonana infrastruktura wykorzystywana przez mieszkańców jak i turystów na potrzeby kąpiel.

Nadmorskie położenie oraz dostępność do śródlądowych akwenów zachęca mieszkańców, jak i turystów do coraz częstszego zażywania kąpeli. Taka sytuacja stanowi ogromne wyzwanie dla organizatorów, borykających się z niedoborem własnych środków finansowych, związane z wysokimi kosztami utrzymania kąpielisk, zapewnieniem niezbędnej infrastruktury oraz wymaganego sprzętu ratowniczego. Niestety corocznie zmniejszająca się dostępność środków ze źródeł zewnętrznych, w tym również dofinansowania ze środków Unii Europejskiej, przeznaczonych m.in. na inwestycje turystyczne, wpływa na niewystarczające zagospodarowanie infrastrukturalne atrakcyjnej turystycznie przestrzeni publicznej. Niestety brak środków finansowych bardzo często ma bezpośrednie przełożenie na decyzję o niepodejmowaniu nowych inwestycji, a nawet zamykaniu kąpielisk lub ograniczeniu

ich liczby. W konsekwencji, na mapie województwa pomorskiego pojawia się coraz więcej tzw. dzikich kąpielisk, które nie podlegają żadnemu nadzorowi, stwarzając tym samym ogromne niebezpieczeństwo dla użytkowników.

Bezpośrednie położenie przy wodzie, jak i długie oraz intensywne użytkowanie przyczynia się dodatkowo do postępującego niszczenia dostępnej infrastruktury kąpieliskowej. Niemały wpływ na to ma również występujące zjawisko podnoszenia się poziomu morza, które dodatkowo przynosi negatywne efekty w postaci niszczenia sfery brzegowej. W konsekwencji, wiele kąpielisk wymaga modernizacji, gdyż nie spełnia standardów bezpieczeństwa, stwarzając tym samym ryzyko uszczerbku na zdrowiu oraz zagrożenia życia.

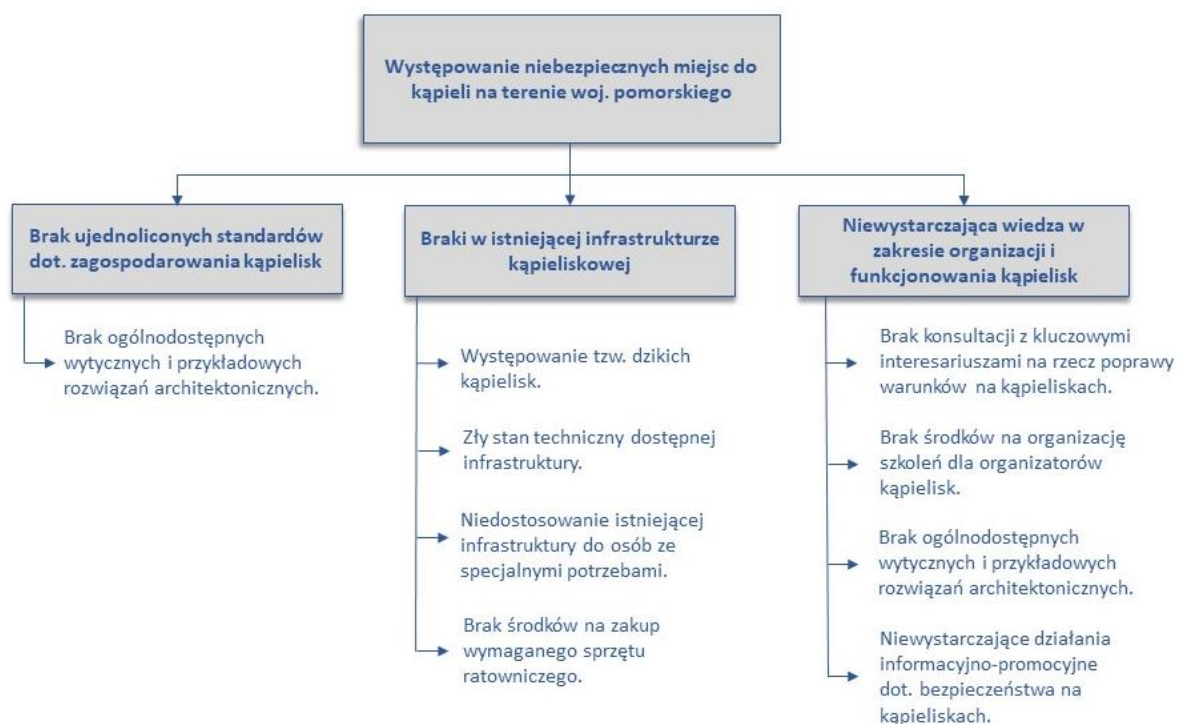
Zmiany zachodzące na świecie wymagają, by sektor turystyczny i jego otoczenie były dostępne, zapewniając bezpieczeństwo i komfort dla wszystkich odbiorców. Niestety w województwie pomorskim nie występują w pełni dostępne kąpieliska. W dalszym ciągu brak jest rozwiązań infrastrukturalnych dla osób z ograniczeniem ruchu, jak i pozostałymi niepełnosprawnościami tj. wzroku, słuchu czy intelektualną. Niestety w znaczny sposób wpływa to również na ograniczenie dostępności dla osób starszych czy rodzin z małymi dziećmi, które bardzo często korzystają z tych samych rozwiązań infrastrukturalnych co osoby z niepełnosprawnościami.

Duża koncentracja ruchu turystycznego, szczególnie w nadmorskich miejscowościach turystycznych, prowadzi do zjawiska „overtourismu”, który naraża środowisko na degradację związaną z aktywnością człowieka, a także negatywnie wpływa na odbiór miejsc przez ich mieszkańców³⁵. Niestety dotychczas wdrażane rozwiązania w zakresie infrastruktury kąpieliskowej w niewielkim stopniu przyczyniają się do ochrony siedlisk przyrodniczych i gatunków przed negatywnym wpływem ruchu turystycznego na środowisko.

W świetle wyżej zdefiniowanych problemów niepokojąca jest również niewystarczająca wiedza organizatorów kąpielisk z zakresu m.in. dostępności, możliwych do zastosowania rozwiązań architektonicznych, uwarunkowań prawnych związanych z organizacją kąpieliska czy konieczności zapewnienia bezpieczeństwa i wyposażenia w niezbędny sprzęt ratowniczy. W głównej mierze jest to wynikiem niewystarczających środków finansowych na organizację specjalistycznych szkoleń czy audytów kąpielisk, jak również braku ogólnodostępnych materiałów w postaci wytycznych, dobrych praktyk czy przykładowych rozwiązań architektonicznych możliwych do zastosowania i wdrożenia w celu poprawy warunków i bezpieczeństwa na terenie pomorskich kąpielisk. Widoczny jest również brak inicjatyw i konsultacji z kluczowymi interesariuszami na rzecz poprawy warunków na kąpieliskach.

³⁵ Z. Kruczek, Overtourism - around the definition, https://www.researchgate.net/publication/333186191_OVERTOURISM_-_AROUND_THE_DEFINITION, dostęp dnia 27.07.2020r.

Zdefiniowane powyżej problemy związane z funkcjonowaniem kąpielisk w województwie pomorskim przedstawione zostały za pomocą poniższego drzewa problemów.



Ilustracja 4. Schemat nr 1.

Źródło: Opracowanie własne.

Podsumowując, należy wskazać, iż konsekwencją opisanego powyżej stanu rzeczy jest fakt, iż w województwie pomorskim w dalszym ciągu odnotowuje się występowanie niebezpiecznych i/lub mało atrakcyjnych kąpielisk dostępnych dla wszystkich potencjalnych grup odbiorców. Dlatego też, wychodząc naprzeciw zdefiniowanym problemom Samorząd Województwa Pomorskiego zaplanował realizację nowego przedsięwzięcia strategicznego „Pomorskie Kąpieliska”. Dzięki jego realizacji będzie możliwe przygotowanie i wdrożenie odpowiednich standardów zagospodarowania kąpielisk znajdujących się na terenie województwa pomorskiego oraz powstanie nowoczesnej, bezpiecznej i atrakcyjnej infrastruktury kąpieliskowej.

1.5 Cel przedsięwzięcia



Ilustracja 5. Przykład zagospodarowanej plaży

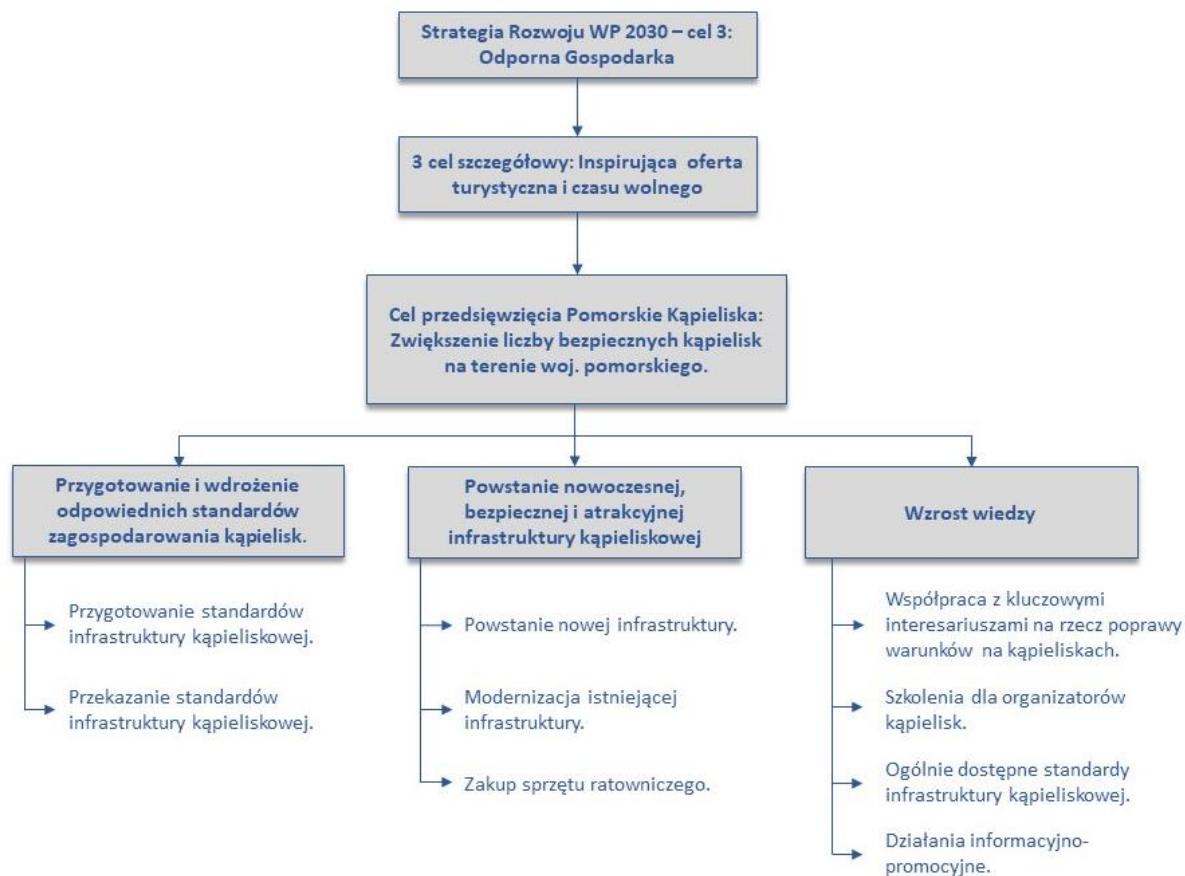
Opisane powyżej problemy stanowią potwierdzenie faktu, iż potencjał rozwojowy pomorskich kąpielisk, nie jest wykorzystywany w sposób efektywny. W odpowiedzi na te problemy, zdefiniowany został cel główny przedsięwzięcia strategicznego „Pomorskie Kąpieliska” jakim jest: Zwiększenie liczby bezpiecznych kąpielisk na terenie województwa pomorskiego.

Cel główny jest bezpośrednio związany z jednym z Celów Operacyjnych Strategii Województwa Pomorskiego tj.: Odporna gospodarka oraz jego celów szczegółowych - w tym 3 celu szczegółowego, tj. Inspirująca oferta turystyczna i czasu wolnego.

Rozwinięciem Celu Głównego Przedsięwzięcia są następujące cele szczegółowe:

- Przygotowanie i wdrożenie odpowiednich standardów zagospodarowania pomorskich kąpielisk poprzez przygotowanie ogólnodostępnych szczegółowych standardów infrastruktury kąpieliskowej oraz ich przekazanie do organizatorów kąpielisk celem wykorzystania przy planowanych do realizacji przez nich zadań.
- Powstanie nowoczesnej, bezpiecznej i atrakcyjnej infrastruktury kąpieliskowej poprzez uzupełnienie dotychczasowej oferty o nowopowstałą lub zmodernizowaną infrastrukturę dostosowaną po potrzeb osób ze szczególnymi potrzebami oraz wyposażenie w niezbędny sprzęt ratowniczy usprawniający prowadzenie działań ratowniczych przez WOPR.
- Wzrost wiedzy z zakresu m.in. dostępności, możliwych do zastosowania rozwiązań architektonicznych, uwarunkowań prawnych związanych z organizacją kąpieliska czy konieczności zapewnienia bezpieczeństwa i wyposażenia w niezbędny sprzęt ratowniczy. Co może zostać osiągnięte poprzez zaproszenie do współpracy kluczowych interesariuszy na rzecz poprawy warunków na kąpieliskach, organizację tematycznych szkoleń dla organizatorów kąpielisk, przygotowanie ogólnodostępnych standardów infrastruktury kąpieliskowej oraz prowadzenie działań informacyjno-promocyjnych.

Opisana powyżej logika interwencji przedstawiona została za pomocą poniższego drzewa celów.



Ilustracja 6. Schemat nr 2

Źródło: Opracowanie własne.

1.6 Analiza korzyści wynikających z realizacji przedsięwzięcia strategicznego wraz z charakterystyką grup docelowych

Dzięki realizacji Przedsięwzięcia Strategicznego „Pomorskie Kąpieliska” będzie możliwe przygotowanie i wdrożenie odpowiednich standardów zagospodarowania kąpielisk znajdujących się na terenie województwa pomorskiego oraz powstanie nowoczesnej, bezpiecznej, dostępnej i atrakcyjnej infrastruktury kąpieliskowej.

Wiele z kąpielisk wyposażonych/doposażonych zostanie w niezbędny sprzęt ratowniczy usprawniający prowadzenie działań ratowniczych WOPR polegających w szczególności na organizowaniu i udzielaniu pomocy osobom, które uległy wypadkowi lub narażone są na niebezpieczeństwo utraty życia lub zdrowia na obszarze wodnym.

Podnoszenie wiedzy i świadomości organizatorów kąpielisk z pewnością przyczyni się do zmiany podejścia do projektowania i planowania przyszłego zagospodarowania i wyposażenia pomorskich kąpielisk. Wpłyne to nie tylko na

wzrost bezpieczeństwa i minimalizowanie negatywnego wpływu ruchu turystycznego na środowisko naturalne, lecz również na wzrost liczby dostępnych kąpielisk w szczególności dla osób ze szczególnymi potrzebami, dzięki czemu będą mogli bez ograniczeń korzystać z uroków spędzania wolnego czasu nad wodą.

Przedsięwzięcie pozwoli nie tylko na modernizację istniejącej już infrastruktury tak, aby stała się bezpieczniejsza i dostępna dla osób ze szczególnymi potrzebami, ale umożliwi także tworzenie nowych miejsc do kąpeli, zachęcających do aktywnego wypoczynku nad wodą, co przyczyni się niewątpliwie do podniesienia atrakcyjności turystycznej Pomorza.

Ponadto realizacja Przedsięwzięcia pośrednio może przyczynić się do aktywizacji gospodarczej, poprzez rozwój sektora zarówno usług turystycznych jak i okołoturystycznych w pobliżu miejsc planowanych do realizacji inwestycji.

Mając na uwadze planowane korzyści powstałe w wyniku realizacji przedsięwzięcia strategicznego „Pomorskie Kąpieliska” wyodrębnione zostały następujące grupy docelowe:

- Mieszkańcy województwa pomorskiego oraz terenów przyległych, którzy korzystać będą z infrastruktury kąpieliskowej powstałej w ramach Przedsięwzięcia.
- Turyści krajowi i zagraniczni zainteresowani wypoczynkiem i uprawianiem turystyki wodnej, dla których rozszerzona i zmodernizowana oferta infrastrukturalna stanie się zachętą do poznawania dziedzictwa historycznego i kulturowego regionu.
- Kibice oraz sportowcy związani ze sportami wodnymi, korzystający z nowopowstałej lub zmodernizowanej infrastruktury sportowej (trybuny, boiska do piłki plażowej).
- Przedsiębiorcy zlokalizowani w pobliżu planowanych inwestycji, świadczący usługi turystyczne oraz okołoturystyczne, dla których rozwój infrastruktury stanowić będzie szansę na rozwój własnej działalności gospodarczej.

1.7 Przyszli beneficjenci

Przepis art. 4 ust. 2 pkt 3 ustawy z dnia 18 sierpnia 2011 r. o bezpieczeństwie osób przebywających na obszarach wodnych wskazuje, iż za zapewnienie bezpieczeństwa na obszarach wodnych (za wyjątkiem obszarów wskazanych w art. 4 ust. 2 pkt 1 i 2) odpowiada właściwy miejscowo wójt (burmistrz, prezydent miasta). Działania w powyższym zakresie na wskazanym obszarze, wykonywane przez wójta (burmistrza, prezydenta miasta), należą do zadań własnych gminy. Ponadto zgodnie z art. 7 ust 1 oraz 10 ustawy z dnia 8 marca 1990 r. o samorządzie gminnym³⁶ zaspokajanie zbiorowych potrzeb wspólnoty w szczególności w zakresie kultury

³⁶Tekst jednolity Dz. U. z 2022r. poz. 559 z późn. zm.

fizycznej i turystyki, w tym terenów rekreacyjnych i urządzeń sportowych oraz ochrony środowiska, przyrody i gospodarki wodnej, należy do zadań własnych gminy.

Jednocześnie zgodnie z art. 10 ust. 7, art. 14 ust. 1 pkt 10, art. 37 ust. 1-2 ustawy z dnia 20 lipca 2017 r. Prawo wodne zarządzanie zasobami wodnymi służy zaspokajaniu potrzeb ludności, w szczególności w zakresie turystyki, sportu oraz rekreacji, a organem właściwym w sprawach gospodarowania wodami jest wójt (burmistrz, prezydent miasta). Dodatkowo rada gminy określa w drodze uchwały sezon kąpielowy oraz wykaz kąpielisk, które wpisywane są odpowiednio do ewidencji kąpielisk. Ponadto gmina może stać się organizatorem kąpieliska na podstawie art.16 pkt 37.

Na Samorządach terytorialnych spoczywają różne obowiązki związane z tworzeniem kąpieliska.

W zakresie organizacji kąpieliska niezbędne jest m.in.:

- utrzymanie infrastruktury zlokalizowanej na kąpielisku,
- odpowiednie oznakowanie,
- sporządzenie profilu wody,
- prowadzenie kontroli wewnętrznej,
- ustalenie harmonogramu poboru próbek wody,
- systematyczne wizualne nadzorowanie kąpieliska,
- zlecenie badania wody upoważnionym ustawowo laboratoriom,
- odpowiednie niezwłoczne informowanie właściwego inspektora sanitarnego o wynikach badań próbek wody,
- informowanie kąpiących się o jakości wody i o zaleceniach organów Państwowej Inspekcji Sanitarnej,
- ustalenie przyczyny ewentualnego zanieczyszczenia wody oraz podjęcie odpowiednich działań dla ochrony zdrowia ludzkiego i poprawy jakości wody.

W zakresie konieczności zapewnienia bezpieczeństwa na kąpielisku niezbędne jest m.in.:

- udostępnienie w widocznym miejscu informacji dotyczących zasad korzystania z wyznaczonego obszaru, ograniczeń w korzystaniu, sposobu powiadamiania o wypadkach wraz z numerami alarmowymi,
- wytyczenie strefy dla umiejących i nieumiejących pływać oraz brodzika dla dzieci,
- zapewnienie stałej kontroli wyznaczonego obszaru wodnego przez ratowników wodnych,
- utworzenie stanowiska do obserwacji wyznaczonego obszaru wodnego,
- wyposażenie w sprzęt ratunkowy i pomocniczy oraz urządzenia sygnalizacyjne i ostrzegawcze,
- oczyszczenie dna obszaru przeznaczonego do kąpiei ze wszelkich przedmiotów mogących spowodować skaleczenie lub wypadek,
- upowszechnienie zasad korzystania z obszaru wodnego,

- zapewnienie przekazywania informacji o dopuszczalności lub zakazie korzystania z obszaru wodnego.

Sprawowanie nadzoru nad kąpieliskiem w zakresie bezpieczeństwa uczestników oraz jakości wody, zapewnienie odpowiedniej infrastruktury kąpieliskowej oraz wszelkie dodatkowe koszty wynikające z funkcjonowania kąpieliska stanowią duże obciążenie finansowe dla gmin. Przekłada się to bezpośrednio na możliwości inwestycyjne w związku z brakiem funduszy, przez co realizacja działań ogranicza się do niezbędnego minimum, a w konsekwencji ograniczane jest bezpieczeństwo i dostępność kąpielisk.

W związku z powyższym, aby wykorzystać potencjał wodno-turystyczno-rekreacyjny wielu gmin na terenie województwa pomorskiego, które nie posiadają na realizację inwestycji odpowiedniej ilości środków własnych, beneficjentów przedsięwzięcia strategicznego „Pomorskie Kąpieliska” stanowić będą jednostki Samorządu terytorialnego.

Analizie poddano dostęp poszczególnych gmin i miast do akwenów wodnych oraz utworzono listę czynnych kąpielisk.³⁷ Dodatkowo wskazano organizatorów powyższych kąpielisk.³⁸

1. **Gmina Bobowo** - położona jest w południowej części województwa pomorskiego w powiecie starogardzkim, posiada dostęp do akwenów śródlądowych. Na jej terenie nie znajduje się kąpielisko.
2. **Gmina Borzytuchom** - położona jest w zachodniej części województwa pomorskiego w powiecie bytowskim, posiada dostęp do akwenów śródlądowych. Na jej terenie nie znajduje się kąpielisko.
3. **Gmina Brusy** - położona jest w zachodniej części województwa pomorskiego w powiecie chojnickim, posiada dostęp do akwenów śródlądowych. Na jej terenie znajdują się dwa kąpieliska nad jeziorem Dybrzk w miejscowości Czernica:
 - Kąpielisko, którego organizatorem jest gmina Brusy,
 - Kąpielisko Harcerskiej Bazy Obozowej w Czernicy, którego organizatorem jest Związek Harcerstwa Polskiego, Chorągiew Gdańska, Hufiec Gdynia.
4. **Gmina Bytów** - położona jest w zachodniej części województwa pomorskiego w powiecie bytowskim, posiada dostęp do akwenów śródlądowych. Na jej terenie znajduje się jedno kąpielisko:
 - Kąpielisko nad jeziorem Jeleń w miejscowości Bytów, którego organizatorem jest gmina Bytów.

³⁷ Wojewódzka Stacja Sanitarno-Epidemiologiczna w Gdańsku, Stan sanitarno-higieniczny..., str. 89-93,

³⁸ Serwis kąpieliskowy, <https://sk.gis.gov.pl/index.php>, dostęp dnia 20.07.2022r.

5. **Gmina Cedry Wielkie** - położona jest we wschodniej części województwa pomorskiego w powiecie gdańskim, posiada dostęp do akwenów śródlądowych. Na jej terenie nie znajduje się kąpielisko.
6. **Gmina Cewice** - położona jest w północnej części województwa pomorskiego w powiecie lęborskim, posiada dostęp do akwenów śródlądowych. Na jej terenie nie znajduje się kąpielisko.
7. **Gmina Chmielno** - położona jest w środkowej części województwa pomorskiego w powiecie kartuskim, posiada dostęp do akwenów śródlądowych. Na jej terenie znajdują się dwa kąpieliska:
 - Kąpielisko nad jeziorem Łapalickim w miejscowości Garcz, którego organizatorem jest gmina Chmielno,
 - Kąpielisko nad jeziorem Kłodno w miejscowości Chmielno, którego organizatorem jest gmina Chmielno.
8. **Gmina Choczewo** - położona jest w północnej części województwa pomorskiego w powiecie wejherowskim, posiada dostęp do akwenów śródlądowych i Zatoki Gdańskiej. Na jej terenie znajduje się jedno kąpielisko:
 - Kąpielisko morskie w miejscowości Lubiatowo, którego organizatorem jest Gminny Ośrodek Kultury i Biblioteka im. Stefana Żeromskiego w Choczewie.
9. **Gmina Chojnice** - położona jest w zachodniej części województwa pomorskiego w powiecie chojnickim, posiada dostęp do akwenów śródlądowych. Na jej terenie znajdują się cztery kąpieliska:
 - Kąpielisko nad jeziorem Charzykowskim w miejscowości Charzykowy, którego organizatorem jest gmina Chojnice,
 - Kąpielisko nad jeziorem Charzykowskim w miejscowości Małe Swornegacie, którego organizatorem jest gmina Chojnice,
 - Kąpielisko nad jeziorem Karsińskim w miejscowości Swornegacie, którego organizatorem jest gmina Chojnice,
 - Kąpielisko nad jeziorem Charzykowskim w miejscowości Funka, którego organizatorem jest Miko-Tour Sp. z o.o.
10. **Miasto Chojnice** - położone jest w zachodniej części województwa pomorskiego w powiecie chojnickim, nie posiada dostępu do akwenów śródlądowych. Na jego terenie nie znajduje się kąpielisko.
11. **Gmina Czarna Dąbrówka** - położona jest w zachodniej części województwa pomorskiego w powiecie bytowskim, posiada dostęp do akwenów śródlądowych. Na jej terenie znajduje się jedno kąpielisko:
 - Kąpielisko nad jeziorem Jasień w miejscowości Zawiaty, którego organizatorem jest Przedsiębiorstwo Przewozu Towarów PKS Gdańsk-Oliwa S.A.

12. **Gmina Czarna Woda** - położona jest w południowej części województwa pomorskiego w powiecie starogardzkim, posiada dostęp do akwenów śródlądowych. Na jej terenie nie znajduje się kąpielisko.
13. **Gmina Czarne** – położona w zachodniej części województwa pomorskiego w powiecie człuchowskim oraz posiada dostęp do akwenów śródlądowych. Na jej terenie nie znajduje się kąpielisko.
14. **Gmina Czersk** - położona jest w południowej części województwa pomorskiego w powiecie chojnickim, posiada dostęp do akwenów śródlądowych. Na jej terenie znajduje się jedno kąpielisko:
 - Kąpielisko nad jeziorem Ostrowite w miejscowości Ostrowite, którego organizatorem jest Administracja Zasobów Komunalnych.
15. **Gmina Człuchów** - położona jest w zachodniej części województwa pomorskiego w powiecie człuchowskim, posiada dostęp do akwenów śródlądowych. Na jej terenie nie znajduje się kąpielisko.
16. **Miasto Człuchów** - położone jest w zachodniej części województwa pomorskiego w powiecie człuchowskim, posiada dostęp do akwenów śródlądowych. Na jego terenie znajdują się dwa kąpieliska:
 - Kąpielisko przy Ośrodku wypoczynkowym nad jeziorem Rychnowskim w miejscowości Człuchów, którego organizatorem jest Ośrodek Sportu i Rekreacji Człuchów,
 - Kąpielisko przy Ośrodku Szkoleniowym WOPR nad jeziorem Rychnowskim w miejscowości Człuchów, którego organizatorem jest Człuchowskie Wodne Ochotnicze Pogotowie Ratunkowe.
17. **Gmina Damnica** - położona jest w zachodniej części województwa pomorskiego w powiecie słupskim, posiada dostęp do akwenów śródlądowych. Na jej terenie nie znajduje się kąpielisko.
18. **Gmina Debrzno** - położona jest w zachodniej części województwa pomorskiego w powiecie człuchowskim, posiada dostęp do akwenów śródlądowych. Na jej terenie znajdują się dwa kąpieliska:
 - Kąpielisko nad jeziorem Żuczek w miejscowości Debrzno, którego organizatorem jest Centrum Kultury, Sportu i Turystyki,
 - Kąpielisko nad jeziorem Staw Miejski w miejscowości Debrzno, którego organizatorem jest Centrum Kultury, Sportu i Turystyki.
19. **Gmina Dębica Kaszubska** - położona jest w zachodniej części województwa pomorskiego w powiecie słupskim, posiada dostęp do akwenów śródlądowych. Na jej terenie nie znajduje się kąpielisko.
20. **Gmina Dziemiany** - położona jest w zachodniej części województwa pomorskiego w powiecie kościerskim oraz posiada dostęp do akwenów śródlądowych. Na jej terenie znajduje się jedno kąpielisko:

- Kąpielisko nad jeziorem Rzuno w miejscowości Dziemiany, którego organizatorem jest Ośrodek Kultury w Dziemianach.
21. **Gmina Dzierzgoń** - położona jest we wschodniej części województwa pomorskiego w powiecie sztumskim, posiada dostęp do akwenów śródlądowych. Na jej terenie nie znajduje się kąpielisko.
22. **Gmina Gardeja** - położona jest we wschodniej części województwa pomorskiego w powiecie kwidzyńskim, posiada dostęp do akwenów śródlądowych. Na jej terenie nie znajduje się kąpielisko.
23. **Miasto Gdańsk** - położone jest w północnej części województwa pomorskiego w powiecie gdańskim, posiada dostęp do akwenów śródlądowych i Zatoki Gdańskiej. Na jego terenie nad Zatoką Gdańską znajduje się sześć kąpielisk, których organizatorem jest Gdański Ośrodek Sportu:
- Kąpielisko Jelitkowo,
 - Kąpielisko Klipper Jelitkowo,
 - Kąpielisko Brzeźno,
 - Kąpielisko Stogi,
 - Kąpielisko Sobieszewo,
 - Kąpielisko Orle.
24. **Miasto Gdynia** - położone jest w północnej części województwa pomorskiego w powiecie gdańskim, posiada dostęp do akwenów śródlądowych i Zatoki Gdańskiej. Na jego terenie nad Zatoką Gdańską znajdują się cztery kąpieliska, których organizatorem jest Gdyńskie Centrum Sportu:
- Kąpielisko Śródmieście,
 - Kąpielisko Redłowo,
 - Kąpielisko Orłowo,
 - Kąpielisko Babie Doły.
25. **Gmina Główny** - położona jest w zachodniej części województwa pomorskiego w powiecie słupskim, posiada dostęp do akwenów śródlądowych. Na jej terenie nie znajduje się kąpielisko.
26. **Gmina Gniew** - położona jest we wschodniej części województwa pomorskiego w powiecie tczewskim, posiada dostęp do akwenów śródlądowych. Na jej terenie nie znajduje się kąpielisko.
27. **Gmina Gniewino** - położona jest w północnej części województwa pomorskiego w powiecie wejherowskim, posiada dostęp do akwenów śródlądowych. Na jej terenie znajduje się jedno kąpielisko:
- Kąpielisko nad jeziorem Żarnowieckim w miejscowości Nadole, którego organizatorem jest Przystań w Nadolu.

28. **Miasto Hel** – położone jest w północnej części województwa pomorskiego w powiecie puckim, posiada dostęp do Zatoki Gdańskiej i Morza Bałtyckiego. Na ich terenie znajdują się trzy kąpieliska:
- Kąpielisko nr 1 Duża Plaża, którego organizatorem jest L.R.R Sp. z o.o.,
 - Kąpielisko nr 2 Na Cyplu, którego organizatorem jest L.R.R Sp. z o.o.,
 - Kąpielisko nr 3 Mała Plaża, którego organizatorem jest Formoza RIB Krzysztof Kustusz.
29. **Gmina Jastarnia** - położona jest w północnej części województwa pomorskiego w powiecie puckim, posiada dostęp do Zatoki Gdańskiej i Morza Bałtyckiego. Na ich terenie znajduje się sześć kąpielisk, których organizatorem jest Gmina Jastarnia:
- Kąpielisko Kuźnica,
 - Kąpielisko Jastarnia Ogrodowa,
 - Kąpielisko Jastarnia Nadmorska-Plażowa,
 - Kąpielisko Jastarnia Zdrojowa,
 - Kąpielisko Jastarnia Leśna,
 - Kąpielisko Jurata Międzyrzecze.
30. **Gmina Kaliska** - położona jest w południowej części województwa pomorskiego w powiecie starogardzkim, posiada dostęp do akwenów śródlądowych. Na jej terenie nie znajduje się kąpielisko.
31. **Gmina Karsin** - położona jest w południowej części województwa pomorskiego w powiecie kościerskim, posiada dostęp do akwenów śródlądowych. Na jej terenie znajduje się jedno kąpielisko:
- Kąpielisko nad jeziorem Wielewskim w miejscowości Wiele, którego organizatorem jest Gmina Karsin.
32. **Gmina Kartuzy** - położona jest w środkowej części województwa pomorskiego w powiecie kartuskim, posiada dostęp do akwenów śródlądowych. Na jej terenie znajduje się jedno kąpielisko:
- Kąpielisko nad jeziorem Białym w miejscowości Prokowo, którego organizatorem jest gmina Kartuzy.
33. **Gmina Kępice** - położona jest w zachodniej części województwa pomorskiego w powiecie słupskim, posiada dostęp do akwenów śródlądowych. Na jej terenie znajduje się jedno kąpielisko:
- Kąpielisko nad jeziorem Obłęskim w miejscowości Obłęże, którego organizatorem jest Kępicki Ośrodek Sportu i Rekreacji Sp. z o.o.
34. **Gmina Kobylnica** - położona jest w zachodniej części województwa pomorskiego w powiecie słupskim, posiada dostęp do akwenów śródlądowych. Na jej terenie nie znajduje się kąpielisko.

35. **Gmina Koczała** - położona jest w zachodniej części województwa pomorskiego w powiecie człuchowskim oraz posiada dostęp do akwenów śródlądowych. Na jej terenie znajduje się jedno kąpielisko:
 - Kąpielisko nad jeziorem Dymno w miejscowości Koczała, którego organizatorem jest gmina Koczała.
36. **Gmina Kolbudy** - położona jest we wschodniej części województwa pomorskiego w powiecie gdańskim, posiada dostęp do akwenów śródlądowych. Na jej terenie znajduje się jedno kąpielisko:
 - Kąpielisko nad Bielkowskim Zbiornikiem Wodnym w miejscowości Kolbudy, którego organizatorem jest Urząd Gminy Kolbudy.
37. **Gmina Kołczygłowy** - położona jest w zachodniej części województwa pomorskiego w powiecie bytowskim, posiada dostęp do akwenów śródlądowych. Na jej terenie nie znajduje się kąpielisko.
38. **Gmina Konarzyny** - położona jest w zachodniej części województwa pomorskiego w powiecie chojnickim, posiada dostęp do akwenów śródlądowych. Na jej terenie nie znajduje się kąpielisko.
39. **Gmina Kosakowo** - położona jest w północnej części województwa pomorskiego w powiecie puckim, posiada dostęp do Zatoki Gdańskiej i Zatoki Puckiej. Na jej terenie znajdują się trzy kąpieliska:
 - Kąpielisko Rewa od strony Zatoki Gdańskiej, którego organizatorem jest Kosakowo Sport Sp. z o.o.,
 - Kąpielisko Rewa od strony Zatoki Puckiej, którego organizatorem jest Kosakowo Sport Sp. z o.o.,
 - Kąpielisko Mechelinki, którego organizatorem jest Kosakowo Sport Sp. z o.o.
40. **Gmina Kościerzyna** – położona jest w środkowej części województwa pomorskiego w powiecie kościerskim, posiada dostęp do akwenów śródlądowych. Na jej terenie znajduje się osiem kąpielisk:
 - Kąpielisko nad jeziorem Garczyn w miejscowości Garczyn, którego organizatorem jest Powiatowe Centrum Młodzieży w Garczynie,
 - Kąpielisko nad jeziorem Dobrogoszcz w miejscowości Dobrogoszcz, którego organizatorem jest Zakład Sportu, Kultury i Turystyki Gminy Kościerzyna,
 - Kąpielisko nad jeziorem Garczyn w miejscowości Garczyn, którego organizatorem jest PSS Społem w Kościerzynie,
 - Kąpielisko nad jeziorem Jelenim w miejscowości Wdzydze, którego organizatorem jest Zakład Sportu, Kultury i Turystyki Gminy Kościerzyna,
 - Kąpielisko nad jeziorem Jelenim w miejscowości Wdzydze, którego organizatorem jest Politechnika Gdańska,

- Kąpielisko nad jeziorem Zakrzewie w miejscowości Stawiska, którego organizatorem jest Gdańska Fundacja Dobroczynności,
 - Kąpielisko nad jeziorem Sudomie w miejscowości Sycowa Huta, którego organizatorem jest PSSE w Kościerzynie,
 - Kąpielisko nad jeziorem Radolnym w miejscowości Czarlina, którego organizatorem jest Gdańska Stocznia Remontowa im. J. Piłsudskiego S.A.
41. **Miasto Kościerzyna** - położone jest w środkowej części województwa pomorskiego w powiecie kościerskim, posiada dostęp do akwenów śródlądowych. Na jej terenie znajduje się jedno kąpielisko:
- Kąpielisko nad jeziorem Gałęźnym w miejscowości Kościerzyna, którego organizatorem jest Kościerski Ośrodek Sportu i Rekreacji w Kościerzynie.
42. **Gmina Krokowa** - położona jest w północnej części województwa pomorskiego w powiecie puckim, posiada dostęp do akwenów śródlądowych oraz Morza Bałtyckiego. Na jej terenie znajdują się cztery kąpieliska:
- Kąpielisko morskie w miejscowości Karwieńskie Błota, którego organizatorem jest Krokowskie Centrum Kultury w Krokowej,
 - Kąpielisko morskie w miejscowości Dębki, którego organizatorem jest Krokowskie Centrum Kultury w Krokowej,
 - Kąpielisko morskie w miejscowości Białogóra, którego organizatorem jest Krokowskie Centrum Kultury w Krokowej,
 - Kąpielisko nad jeziorem Żarnowieckim w miejscowości Lubkowo, którego organizatorem jest Krokowskie Centrum Kultury w Krokowej.
43. **Miasto Krynica Morska** - położone jest we wschodniej części województwa pomorskiego w powiecie nowodworskim, posiada dostęp do akwenów Zatoki Gdańskiej oraz Zalewu Wiślanego. Na jego terenie znajduje się pięć kąpielisk:
- Kąpielisko morskie Bulwar Słoneczny 1, którego organizatorem jest Knedler Sp. z o.o. Jacek Knedler,
 - Kąpielisko morskie Bulwar Słoneczny 2, którego organizatorem jest Knedler Sp. z o.o. Jacek Knedler,
 - Kąpielisko morskie Korczaka, którego organizatorem jest Knedler Sp. z o.o. Jacek Knedler,
 - Kąpielisko morskie Port, którego organizatorem jest Knedler Sp. z o.o. Jacek Knedler
 - Kąpielisko morskie Port 2, którego organizatorem jest Knedler Sp. z o.o. Jacek Knedler.

44. **Gmina Kwidzyn** - położona jest we wschodniej części województwa pomorskiego w powiecie kwidzyńskim, posiada dostęp do akwenów śródlądowych. Na jej terenie nie znajduje się kąpielisko.
45. **Miasto Kwidzyn** - położone jest we wschodniej części województwa pomorskiego w powiecie kwidzyńskim, posiada dostęp do akwenów śródlądowych. Na jego terenie nie znajduje się kąpielisko.
46. **Miasto Lębork** - położone jest w północnej części województwa pomorskiego w powiecie lęborskim, posiada dostęp do akwenów śródlądowych. Na jego terenie nie znajduje się kąpielisko.
47. **Gmina Lichnowy** - położone jest we wschodniej części województwa pomorskiego w powiecie malborskim, nie posiada dostępu do akwenów śródlądowych. Na jej terenie nie znajduje się kąpielisko.
48. **Gmina Linia** - położona jest w północnej części województwa pomorskiego w powiecie wejherowskim, posiada dostęp do akwenów śródlądowych. Na jej terenie nie znajduje się kąpielisko.
49. **Gmina Liniewo** - położona jest w środkowej części województwa pomorskiego w powiecie starogardzkim, posiada dostęp do akwenów śródlądowych. Na jej terenie nie znajduje się kąpielisko.
50. **Gmina Lipnica** - położona jest w zachodniej części województwa pomorskiego w powiecie bytowskim, posiada dostęp do akwenów śródlądowych. Na jej terenie nie znajduje się kąpielisko.
51. **Gmina Lipusz** - położona jest w środkowej części województwa pomorskiego w powiecie kościerskim, posiada dostęp do akwenów śródlądowych. Na jej terenie znajduje się jedno kąpielisko:
 - Kąpielisko nad jeziorem Skrzyńki Duże w miejscowości Nowe Karpno, którego organizatorem jest Gminny Ośrodek Kultury, Sportu i Rekreacji w Lipuszu.
52. **Gmina Lubichowo** - położona jest w południowej części województwa pomorskiego w powiecie starogardzkim, posiada dostęp do akwenów śródlądowych. Na jej terenie znajdują się dwa kąpieliska nad jeziorem Ocypel Wielki w miejscowości Ocypel:
 - Kąpielisko przy ośrodku Wypoczynkowym Centrum Animacji Misyjnej Księży Werbistów, którego organizatorem jest Centrum Animacji Misyjnej Księży Werbistów,
 - Kąpielisko przy Ośrodku Kolonijnym Hufca Praga-Południe „Słoneczna Republika”, którego organizatorem jest Chorągiew Stołeczna Związku Harcerstwa Polskiego.
53. **Gmina Luzino** - położone jest w północnej części województwa pomorskiego w powiecie wejherowskim, posiada dostęp do akwenów śródlądowych. Na jego terenie nie znajduje się kąpielisko.
54. **Miasto Łeba** - położone jest w północnej części województwa pomorskiego w powiecie lęborskim, posiada dostęp do akwenów

śródlądowych oraz Morza Bałtyckiego. Na jego terenie znajdują się trzy kąpieliska:

- Kąpielisko morskie przy plaży A, którego organizatorem jest Port Jachtowy w Łebie Sp. z o.o.,
 - Kąpielisko morskie przy plaży B, którego organizatorem jest Port Jachtowy w Łebie Sp. z o.o.,
 - Kąpielisko morskie przy plaży C, którego organizatorem jest Port Jachtowy w Łebie Sp. z o.o.
55. **Gmina Łęczycze** - położona jest w północnej części województwa pomorskiego w powiecie wejherowskim, posiada dostęp do akwenów śródlądowych. Na jej terenie nie znajduje się kąpielisko.
56. **Gmina Malbork** - położona jest w północnej części województwa pomorskiego w powiecie malborskim, posiada dostęp do akwenów śródlądowych. Na jej terenie nie znajduje się kąpielisko.
57. **Miasto Malbork** - położone jest w północnej części województwa pomorskiego w powiecie malborskim, posiada dostęp do akwenów śródlądowych. Na jego terenie znajduje się jedno kąpielisko:
- Kąpielisko utworzone na rzece Nogat, którego organizatorem jest Ośrodek Sportu i Rekreacji Malbork.
58. **Gmina Miastko** - położona jest w zachodniej części województwa pomorskiego w powiecie bytowskim, posiada dostęp do akwenów śródlądowych. Na jej terenie znajduje się jedno kąpielisko:
- Kąpielisko nad jeziorem Lednik w miejscowości Miastko, którego organizatorem jest Ośrodek Sportu i Rekreacji Miastko.
59. **Gmina Mikołajki Pomorskie** - położona jest we wschodniej części województwa pomorskiego w powiecie sztumskim, posiada dostęp do akwenów śródlądowych. Na jej terenie nie znajduje się kąpielisko.
60. **Gmina Miłoradz** - położona jest we wschodniej części województwa pomorskiego w powiecie malborskim, posiada dostęp do akwenów śródlądowych. Na jej terenie nie znajduje się kąpielisko.
61. **Gmina Morzeszczyn** - położona jest we wschodniej części województwa pomorskiego w powiecie tczewskim, posiada dostęp do akwenów śródlądowych. Na jej terenie nie znajduje się kąpielisko.
62. **Gmina Nowa Karczma** - położona jest w środkowej części województwa pomorskiego w powiecie kościerskim, posiada dostęp do akwenów śródlądowych. Na jej terenie nie znajduje się kąpielisko.
63. **Gmina Nowa Wieś Lęborska** - położona jest w północnej części województwa pomorskiego w powiecie lęborskim, posiada dostęp do akwenów śródlądowych. Na jej terenie znajduje się jedno kąpielisko:
- Kąpielisko nad jeziorem Lubowidzkim w miejscowości Lubowidz, którego organizatorem jest Beata Bednarczyk.

64. **Gmina Nowy Dwór Gdański** - położona jest we wschodniej części województwa pomorskiego w powiecie nowodworskim, posiada dostęp do akwenów śródlądowych. Na jej terenie nie znajduje się kąpielisko.
65. **Gmina Nowy Staw** - położona jest we wschodniej części województwa pomorskiego w powiecie malborskim, posiada dostęp do akwenów śródlądowych. Na jej terenie nie znajduje się kąpielisko.
66. **Gmina Osieczna** - położona jest w południowej części województwa pomorskiego w powiecie starogardzkim, posiada dostęp do akwenów śródlądowych. Na jej terenie nie znajduje się kąpielisko.
67. **Gmina Osiek** - położona jest w południowej części województwa pomorskiego w powiecie starogardzkim, posiada dostęp do akwenów śródlądowych. Na jej terenie nie znajduje się kąpielisko.
68. **Gmina Ostaszewo** – położona jest we wschodniej części województwa pomorskiego w powiecie nowodworskim, posiada dostęp do akwenów śródlądowych. Na jej terenie nie znajduje się kąpielisko.
69. **Gmina Parchowo** – położona jest w środkowej części województwa pomorskiego w powiecie bytowskim, posiada dostęp do akwenów śródlądowych. Na jej terenie nie znajduje się kąpielisko.
70. **Gmina Pelplin** – położona jest we wschodniej części województwa pomorskiego w powiecie tczewskim, posiada dostęp do akwenów śródlądowych. Na jej terenie nie znajduje się kąpielisko.
71. **Gmina Potęgowo** – położona jest w zachodniej części województwa pomorskiego w powiecie słupskim, posiada dostęp do akwenów śródlądowych. Na jej terenie nie znajduje się kąpielisko.
72. **Gmina Prabuty** – położona jest we wschodniej części województwa pomorskiego w powiecie kwidzyńskim, posiada dostęp do akwenów śródlądowych. Na jej terenie nie znajduje się kąpielisko.
73. **Gmina Pruszcz Gdański** – położona jest w północnej części województwa pomorskiego w powiecie gdańskim, posiada dostęp do akwenów śródlądowych. Na jej terenie nie znajduje się kąpielisko.
74. **Miasto Pruszcz Gdański** – położone jest w północnej części województwa pomorskiego w powiecie gdańskim, posiada dostęp do akwenów śródlądowych. Na jego terenie nie znajduje się kąpielisko.
75. **Gmina Przechlewo** – położona jest w zachodniej części województwa pomorskiego w powiecie człuchowskim, posiada dostęp do akwenów śródlądowych. Na jej terenie znajduje się jedno kąpielisko:
 - Kąpielisko nad jeziorem Końskim w miejscowości Przechlewo, którego organizatorem jest Ośrodek Sportu i Rekreacji Przechlewo.
76. **Gmina Przdkowo** – położona jest w północnej części województwa pomorskiego w powiecie kartuskim, posiada dostęp do akwenów śródlądowych. Na jej terenie nie znajduje się kąpielisko.

77. **Gmina Przywidz** – położona jest w środkowej części województwa pomorskiego w powiecie gdańskim, posiada dostęp do akwenów śródlądowych. Na jej terenie znajduje się jedno kąpielisko:
 - Kąpielisko nad jeziorem Przywidzkim w miejscowości Przywidz, którego organizatorem jest Gmina Przywidz.
78. **Gmina Pszczółki** – położona jest we wschodniej części województwa pomorskiego w powiecie gdańskim, nie posiada dostępu do akwenów śródlądowych. Na jej terenie nie znajduje się kąpielisko.
79. **Gmina Puck** – położona jest w północnej części województwa pomorskiego w powiecie puckim oraz posiada dostęp do akwenów Zatoki Puckiej. Na jej terenie nie znajduje się kąpielisko.
80. **Miasto Puck** – położone jest w północnej części województwa pomorskiego w powiecie puckim oraz posiada dostęp do akwenów Zatoki Puckiej. Na jego terenie znajduje się jedno kąpielisko:
 - Kąpielisko morskie, którego organizatorem jest Miejski Ośrodek Kultury Sportu i Rekreacji w Pucku.
81. **Miasto Reda** – położone jest w północnej części województwa pomorskiego w powiecie wejherowskim oraz posiada dostęp do akwenów śródlądowych. Na jego terenie nie znajduje się kąpielisko.
82. **Miasto Rumia** – położone jest w północnej części województwa pomorskiego w powiecie wejherowskim oraz posiada dostęp do akwenów śródlądowych. Na jego terenie nie znajduje się kąpielisko.
83. **Gmina Ryjewo** – położona jest we wschodniej części województwa pomorskiego w powiecie kwidzyńskim, posiada dostęp do akwenów śródlądowych. Na jej terenie nie znajduje się kąpielisko.
84. **Gmina Rzeczenica** – położona jest w zachodniej części województwa pomorskiego w powiecie człuchowskim, posiada dostęp do akwenów śródlądowych. Na jej terenie znajduje się jedno kąpielisko:
 - Kąpielisko nad jeziorem Szczytno Wielkie w miejscowości Rzeczenica, którego organizatorem jest Gmina Rzeczenica.
85. **Gmina Sadlinki** – położona jest we wschodniej części województwa pomorskiego w powiecie kwidzyńskim, posiada dostęp do akwenów śródlądowych. Na jej terenie nie znajduje się kąpielisko.
86. **Gmina Sierakowice** – położona jest w północnej części województwa pomorskiego w powiecie kartuskim, posiada dostęp do akwenów śródlądowych. Na jej terenie znajduje się jedno kąpielisko:
 - Kąpielisko nad jeziorem Gowidlińskim w miejscowości Gowidlino, którego organizatorem jest Gmina Sierakowice.

87. **Gmina Skarszewy** – położona jest w środkowej części województwa pomorskiego w powiecie starogardzkim, posiada dostęp do akwenów śródlądowych. Na jej terenie znajduje się jedno kąpielisko:
- Kąpielisko nad jeziorem Borówno Wielkie w miejscowości Skarszewy, którego organizatorem jest Gminny Ośrodek Sportu i Rekreacji Skarszewy.
88. **Gmina Skórcz** – położona jest w południowej części województwa pomorskiego w powiecie starogardzkim, posiada dostęp do akwenów śródlądowych. Na jej terenie nie znajduje się kąpielisko.
89. **Miasto Skórcz** – położone jest w południowej części województwa pomorskiego w powiecie starogardzkim, nie posiada dostępu do akwenów śródlądowych. Na jego terenie nie znajduje się kąpielisko.
90. **Gmina Słupsk** – położona jest w zachodniej części województwa pomorskiego w powiecie słupskim, posiada dostęp do akwenów śródlądowych. Na jej terenie nie znajduje się kąpielisko.
91. **Miasto Słupsk** – położone jest w zachodniej części województwa pomorskiego w powiecie słupskim oraz posiada dostęp do akwenów śródlądowych. Na jego terenie znajduje się jedno kąpielisko:
- Kąpielisko przy stawku w Parku im. Józefa Trendla przy u. Aciszewskiego w Słupsku, którego organizatorem jest Słupski Ośrodek Sportu i Rekreacji.
92. **Gmina Smętowo Graniczne** – położona jest w południowej części województwa pomorskiego w powiecie starogardzkim, posiada dostęp do akwenów śródlądowych. Na jej terenie nie znajduje się kąpielisko.
93. **Gmina Smołdzino** – położona jest w zachodniej części województwa pomorskiego w powiecie słupskim. Gmina posiada dostęp do akwenów śródlądowych oraz Morza Bałtyckiego. Na jej terenie znajduje się jedno kąpielisko:
- Kąpielisko morskie w miejscowości Czołpino, którego organizatorem jest gmina Smołdzino.
94. **Gmina Somonino** – położona jest w środkowej części województwa pomorskiego w powiecie kartuskim, posiada dostęp do akwenów śródlądowych. Na jej terenie nie znajduje się kąpielisko.
95. **Miasto Sopot** – położone jest w północnej części województwa pomorskiego, posiada dostęp do akwenów Zatoki Gdańskiej. Na jego terenie znajduje się osiem kąpielisk morskich:
- Kąpielisko Kamienny Potok – Koliba, którego organizatorem jest Miejski Ośrodek Sportu i Rekreacji w Sopocie,
 - Kąpielisko Łazienki Południowe, którego organizatorem jest Miejski Ośrodek Sportu i Rekreacji w Sopocie,

- Kąpielisko 32A-33, którego organizatorem jest Miejski Ośrodek Sportu i Rekreacji w Sopocie,
 - Kąpielisko Hotel Sopot Beach Club, którego organizatorem jest Miejski Ośrodek Sportu i Rekreacji w Sopocie,
 - Kąpielisko Hotel Haffner- Esentra, którego organizatorem jest Miejski Ośrodek Sportu i Rekreacji w Sopocie,
 - Kąpielisko Park Północny I, którego organizatorem jest Miejski Ośrodek Sportu i Rekreacji w Sopocie,
 - Kąpielisko Park Południowy II, którego organizatorem jest Miejski Ośrodek Sportu i Rekreacji w Sopocie,
 - Kąpielisko K22, którego organizatorem jest Miejski Ośrodek Sportu i Rekreacji w Sopocie.
96. **Gmina Stara Kiszewa** – położona jest w południowej części województwa pomorskiego w powiecie kościerskim, posiada dostęp do akwenów śródlądowych. Na jej terenie nie znajduje się kąpielisko.
97. **Gmina Stare Pole** – położona jest we wschodniej części województwa pomorskiego w powiecie malborskim. Gmina posiada dostęp do akwenów śródlądowych. Na jej terenie nie znajduje się kąpielisko.
98. **Gmina Starogard Gdański** – położona jest w południowej części województwa pomorskiego w powiecie starogardzkim, posiada dostęp do akwenów śródlądowych. Na jej terenie nie znajduje się kąpielisko.
99. **Miasto Starogard Gdański** – położone jest w południowej części województwa pomorskiego w powiecie starogardzkim, posiada dostęp do akwenów śródlądowych. Na jego terenie nie znajduje się kąpielisko.
100. **Gmina Stary Dzierzgoń** – położona jest we wschodniej części województwa pomorskiego w powiecie sztumskim, posiada dostęp do akwenów śródlądowych. Na jej terenie nie znajduje się kąpielisko.
101. **Gmina Stary Targ** – położona jest we wschodniej części województwa pomorskiego w powiecie sztumskim, posiada dostęp do akwenów śródlądowych. Na jej terenie nie znajduje się kąpielisko.
102. **Gmina Stegna** – położona jest we wschodniej części województwa pomorskiego w powiecie nowodworskim, posiada dostęp do Morza Bałtyckiego. Na jej terenie znajdują się cztery kąpieliska:
- Kąpielisko morskie Stegna I, którego organizatorem jest Gmina Stegna,
 - Kąpielisko morskie Stegna II, którego organizatorem jest Gmina Stegna,
 - Kąpielisko morskie Jantar, którego organizatorem jest Gmina Stegna,
 - Kąpielisko morskie Mikoszewo, którego organizatorem jest Gmina Stegna.

103. **Gmina Stężycza** – położona jest w środkowej części województwa pomorskiego w powiecie kartuskim, posiada dostęp do akwenów śródlądowych. Na jej terenie znajdują się trzy kąpieliska:
- Kąpielisko nad jeziorem Raduńskim Górnym w miejscowości Stężycza, którego organizatorem jest Gmina Stężycza,
 - Kąpielisko nad jeziorem Dąbrowskim w miejscowości Gołubie, którego organizatorem jest Gmina Stężycza,
 - Kąpielisko nad jeziorem Ostrzyckim w miejscowości Krzeszna, którego organizatorem jest PGE Energia Ciepła S.A. Oddział Wybrzeże w Gdańsku, Ośrodek Szkoleniowo-Wypoczynkowy w Krzesznej.
104. **Gmina Studzienice** – położona jest w zachodniej części województwa pomorskiego w powiecie bytowskim, posiada dostęp do akwenów śródlądowych. Na jej terenie nie znajduje się kąpielisko.
105. **Gmina Subkowy** – położona jest we wschodniej części województwa pomorskiego w powiecie tczewskim, posiada dostęp do akwenów śródlądowych. Na jej terenie nie znajduje się kąpielisko.
106. **Gmina Suchy Dąb** – położona jest we wschodniej części województwa pomorskiego w powiecie gdańskim, posiada dostęp do akwenów śródlądowych. Na jej terenie nie znajduje się kąpielisko.
107. **Gmina Sulęczyńno** – położona jest w środkowej części województwa pomorskiego w powiecie kartuskim, posiada dostęp do akwenów śródlądowych. Na jej terenie znajdują się dwa kąpieliska:
- Kąpielisko nad jeziorem Węgorzyńno w miejscowości Sulęczyńno, którego organizatorem jest Gmina Sulęczyńno,
 - Kąpielisko nad jeziorem Mausz w miejscowości Ostrów Mausz, którego organizatorem jest Stowarzyszenie Rehabilitacyjno-Sportowe SZANSA START GDAŃSK.
108. **Gmina Szemud** – położona jest w środkowej części województwa pomorskiego w powiecie wejherowskim, posiada dostęp do akwenów śródlądowych. Na jej terenie znajduje się jedno kąpielisko:
- Kąpielisko nad jeziorem Wysoka-Wycztok w miejscowości Kamień, którego organizatorem jest Gmina Szemud.
109. **Gmina Sztum** – położona jest we wschodniej części województwa pomorskiego w powiecie sztumskim, posiada dostęp do akwenów śródlądowych. Na jej terenie znajduje się jedno kąpielisko:
- Kąpielisko nad jeziorem Zajezierskim (Sztumskim) w miejscowości Sztum, którego organizatorami są Miasto i Gmina Sztum.

110. **Gmina Sztutowo** – położona jest we wschodniej części województwa pomorskiego w powiecie nowodworskim, posiada dostęp do Morza Bałtyckiego. Na jej terenie znajdują się dwa kąpieliska:
- Kąpielisko morskie w miejscowości Sztutowo, którego organizatorem jest Gmina Sztutowo,
 - Kąpielisko morskie w miejscowości Kąty Rybackie, którego organizatorem jest Gmina Sztutowo.
111. **Gmina Tczew** – położona jest we wschodniej części województwa pomorskiego w powiecie tczewskim, posiada dostęp do akwenów śródlądowych. Na jej terenie nie znajduje się kąpielisko.
112. **Miasto Tczew** – położone jest we wschodniej części województwa pomorskiego w powiecie gdańskim, posiada dostęp do akwenów śródlądowych. Na jego terenie nie znajduje się kąpielisko.
113. **Gmina Trąbki Wielkie** – położona jest w środkowej części województwa pomorskiego w powiecie gdańskim, posiada dostęp do akwenów śródlądowych. Na jej terenie nie znajduje się kąpielisko.
114. **Gmina Trzebielino** - położona jest w zachodniej części województwa pomorskiego w powiecie bytowskim, posiada dostęp do akwenów śródlądowych. Na jej terenie nie znajduje się kąpielisko.
115. **Gmina Tuchomie** – położona jest w zachodniej części województwa pomorskiego w powiecie bytowskim, posiada dostęp do akwenów śródlądowych. Na jej terenie nie znajduje się kąpielisko.
116. **Gmina Ustka** – położona jest w zachodniej części województwa pomorskiego w powiecie słupskim, posiada dostęp do akwenów śródlądowych i Morza Bałtyckiego. Na jej terenie znajduje się dziesięć kąpielisk, których organizatorem jest Gmina Ustka:
- Kąpielisko morskie Przewłoka,
 - Kąpielisko morskie Poddąbie,
 - Kąpielisko morskie Dębina,
 - Kąpielisko Morskie Rowy Zachód Domki Letniskowe,
 - Kąpielisko Morskie Rowy Zachód Radomsko,
 - Kąpielisko Morskie Rowy Zachód Słoneczko,
 - Kąpielisko Morskie Rowy Zachód Apator,
 - Kąpielisko Morskie Rowy Zachód Centralne,
 - Kąpielisko Morskie Rowy Wschód Słowińskie I,
 - Kąpielisko Morskie Rowy Wschód Słowińskie II.
117. **Miasto Ustka** – położone jest w zachodniej części województwa pomorskiego w powiecie słupskim, posiada dostęp do Morza Bałtyckiego. Na jego terenie znajdują się trzy kąpieliska, których organizatorem jest Ośrodek Sportu i Rozwoju Sp. z o.o.:

- Kąpielisko morskie Ustka Wschód,
 - Kąpielisko morskie Ustka Zachód I,
 - Kąpielisko morskie Ustka Zachód II.
118. **Gmina Wejherowo** – położona jest w północnej części województwa pomorskiego w powiecie wejherowskim, posiada dostęp do akwenów śródlądowych. Na jej terenie nie znajduje się kąpielisko.
119. **Miasto Wejherowo** – położone jest w północnej części województwa pomorskiego w powiecie wejherowskim, posiada dostęp do akwenów śródlądowych. Na jego terenie nie znajduje się kąpielisko.
120. **Gmina Wicko** – położona jest w północnej części województwa pomorskiego w powiecie lęborskim, posiada dostęp do akwenów śródlądowych. Na jej terenie nie znajduje się kąpielisko.
121. **Miasto Władysławowo** – położone jest w północnej części województwa pomorskiego w powiecie puckim oraz posiada dostęp do Zatoki Gdańskiej i Morza Bałtyckiego. Na jego terenie znajduje się piętnaście kąpielisk, których organizatorem Gmina Władysławowo:
- Kąpielisko morskie Karwia wejście nr 43,
 - Kąpielisko morskie Karwia wejście nr 45,
 - Kąpielisko morskie Ostrowo wejście nr 32,
 - Kąpielisko morskie Ostrowo wejście nr 35,
 - Kąpielisko morskie Jastrzębia Góra wejście nr 23,
 - Kąpielisko morskie Jastrzębia Góra wejście nr 25,
 - Kąpielisko morskie Jastrzębia Góra wejście nr 22,
 - Kąpielisko morskie Chłapowo wejście nr 12,
 - Kąpielisko morskie Chłapowo wejście nr 13,
 - Kąpielisko morskie Władysławowo wejście nr 4
 - Kąpielisko morskie Władysławowo wejście nr 6
 - Kąpielisko morskie Władysławowo wejście nr 9
 - Kąpielisko morskie Władysławowo wejście nr 10
 - Kąpielisko morskie Władysławowo Półwysep wejście nr 3,
 - Kąpielisko morskie Chałupy wejście nr 21.
122. **Gmina Zblewo** – położona jest w południowej części województwa pomorskiego w powiecie starogardzkim, posiada dostęp do akwenów śródlądowych. Na jej terenie znajduje się jedno kąpielisko:
- Kąpielisko nad jeziorem Borzechowskim Wielkim w miejscowości Borzechowo, którego organizatorem jest RK Tourist Rafał Kiedrowski.
123. **Gmina Żukowo** – położona jest w środkowej części województwa pomorskiego w powiecie kartuskim, posiada dostęp do akwenów śródlądowych. Na jej terenie nie znajduje się kąpielisko.

Z przeprowadzonej analizy wynika, iż łącznie 119 gmin i miast posiada dostęp do akwenów wodnych, do których zaliczają się stawy, jeziora, rzeki, Zatoka Gdańska, Zatoka Pucka oraz Morze Bałtyckie. Dodatkowo łącznie 51 gmin i miast posiada czynne kąpielisko, z czego 17 gmin posiada kąpieliska morskie, natomiast 34 kąpieliska śródlądowe.

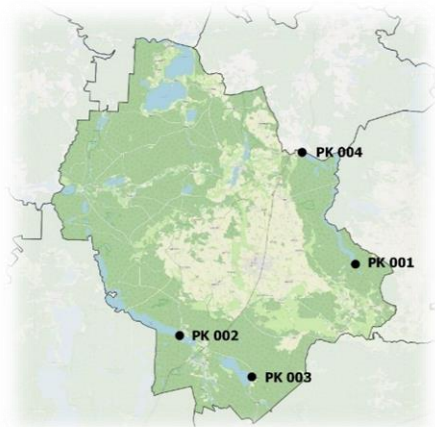
Na podstawie powyższych danych ustalono, iż 2 gminy oraz 2 miasta spośród 123 wymienionych powyżej nie posiadają dostępu do akwenów wodnych. Wynika to z położenia geograficznego oraz ukształtowania terenu, które warunkują dostęp do akwenów wodnych.

1.8 Zadania planowane do realizacji

Poniższe zestawienie przedstawia zakres wszystkich zaplanowanych i zgłoszonych przez potencjalnych beneficjentów zadań inwestycyjnych w ramach przedsięwzięcia strategicznego „Pomorskie Kąpieliska”. W zestawieniu uwzględniono podział na poszczególne gminy i miasta oraz stan obiektu, tj. istniejący planowany do modernizacji lub postulowany (nowy).

Ponadto szczegółowe informacje oraz pełen zakres planowanych do realizacji inwestycji kąpieliskowych zostały zawarte w kartach zadań, stanowiących załącznik nr 1 do przedmiotowej Analizy. Weryfikacja uzupełnionych przez beneficjentów kart pozwoliła na określenie skali zapotrzebowania w zakresie podniesienia standardów bezpieczeństwa i dostępności na kąpieliskach. Dodatkowo powyższymi kartami zadań, które zostały podzielone alfabetycznie na poszczególne gminy, została przypisana dedykowana Przedsięwzięciu numeracja, która rozpoczyna się od pierwszych liter nazwy „Pomorskie Kąpieliska”, tj. PK 001, PK 002, itd.

1. Gmina Brusy



Mapa 3. Gmina Brusy

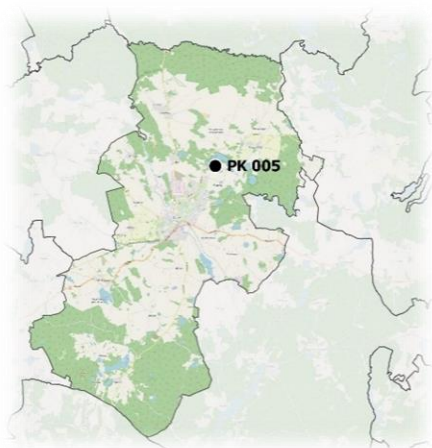
Karta zadania nr PK 001 – „Skąpe” – kąpielisko postulowane (nowe), znajdujące się nad jeziorem Skąpym. Zakres prac inwestycyjnych obejmować miałyby m.in. zakup małej infrastruktury kąpieliskowej, sprzętu ratowniczego i wieży ratowniczej, monitoringu, budowę sanitariatów i pomostu.

Karta zadania nr PK 002 – „Kąpielisko gminne Czernica” – kąpielisko istniejące, planowane do modernizacji, znajdujące się nad jeziorem Dybrzk. Zakres prac inwestycyjnych obejmować miałyby m.in. zakup małej infrastruktury kąpieliskowej, sprzętu ratowniczego i wieży ratowniczej, monitoringu.

Karta zadania nr PK 003 – „Giełdon” – kąpielisko postulowane (nowe), znajdujące się nad jeziorem Trzemeszno. Zakres prac inwestycyjnych obejmować miałyby m.in. zakup małej infrastruktury kąpieliskowej, sprzętu ratowniczego i wieży ratowniczej, monitoringu, budowę sanitariatów i pomostu.

Karta zadania nr PK 004 – „Młosino” – kąpielisko postulowane (nowe), znajdujące się nad jeziorem Wielkie Młosino. Zakres prac inwestycyjnych obejmować miałyby m.in. zakup małej infrastruktury kąpieliskowej, sprzętu ratowniczego i wieży ratowniczej, monitoringu, zaplecza z sanitariatami i pomieszczeniami gospodarczymi, budowę pomostu.

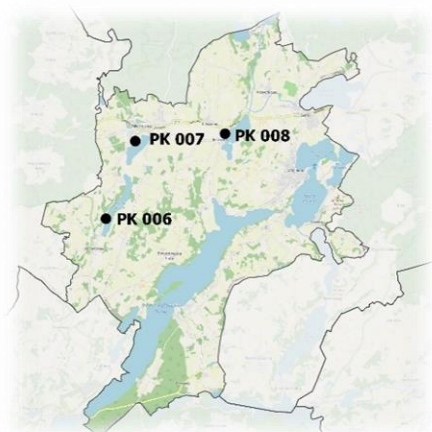
2. Gmina Bytów



Mapa 4. Gmina Bytów

Karta zadania nr PK 005 – „Kąpielisko nad jeziorem Jeleń” – kąpielisko istniejące, planowane do modernizacji, znajdujące się nad jeziorem Jeleń. Zakres prac inwestycyjnych obejmować miałyby m.in. rozbudowę strefy rekreacyjno-sportowej, modernizację sanitariatów i pomostu, budowę wież dla ratowniczych.

3. Gmina Chmielno



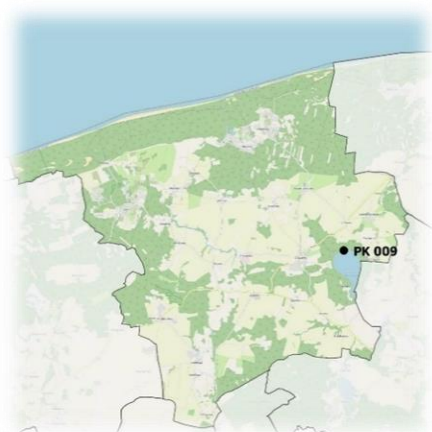
Mapa 5. Gmina Chmielno

Karta zadania nr PK 006 – „Plaża w Borzestowie” – kąpielisko postulowane (nowe), znajdujące się nad jeziorem Długim. Zakres prac inwestycyjnych obejmować miałyby m.in. remont pomostu, zakup małej infrastruktury kąpieliskowej, stanowiska dla ratowników oraz toalet.

Karta zadania nr PK 007 – „Plaża w Parku Rekreacyjnym w Miechucinie” – kąpielisko postulowane (nowe), znajdujące się nad jeziorem Wielkim. Zakres prac inwestycyjnych obejmować miałyby m.in. remont pomostu, zakup małej infrastruktury kąpieliskowej, stanowiska dla ratowników oraz toalet.

Karta zadania nr PK 008 – „Plaża nad jeziorem Reskowskim” – kąpielisko postulowane (nowe), znajdujące się nad jeziorem Reskowskim. Zakres prac inwestycyjnych obejmować miałyby m.in. remont pomostu, zakup małej infrastruktury kąpieliskowej, stanowiska dla ratowników oraz toalet.

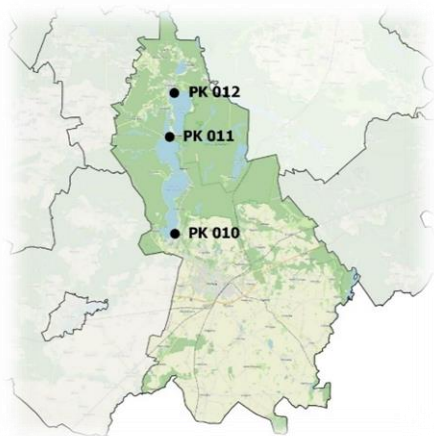
4. Gmina Choczewo



Mapa 6. Gmina Choczewo

Karta zadania nr PK 009 – „Jezioro Choczewo” – kąpielisko postulowane (nowe), znajdujące się nad jeziorem Choczewskim. Zakres prac inwestycyjnych obejmować miałyby m.in. remont pomostu, zakup małej infrastruktury kąpieliskowej, stanowiska dla ratowników oraz toalet.

5. Gmina Chojnice



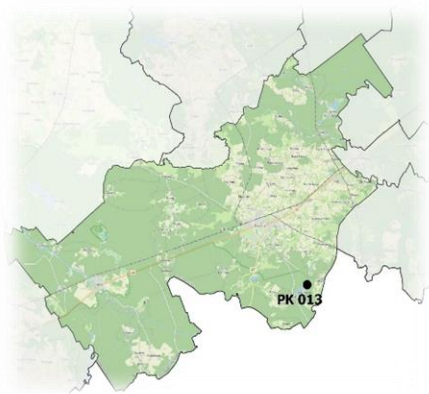
Mapa 7. Gmina Wiejska Chojnice

Karta zadania nr PK 010 – „Kąpielisko gminne - Charzykowy” – kąpielisko istniejące, planowane do modernizacji, znajdujące się nad jeziorem Charzykowskim. Zakres prac inwestycyjnych obejmować miałyby m.in. budowę rampy dla osób ze szczególnymi potrzebami, budowę stanowiska oraz wieży dla ratowników, remont sanitariatów, zakup sprzętu ratowniczego i monitoringu, rozbudowę małej infrastruktury kąpieliskowej.

Karta zadania nr PK 011 – „Kąpielisko gminne - Małe Swornegacie” – kąpielisko istniejące, planowane do modernizacji, znajdujące się nad jeziorem Charzykowskim. Zakres prac inwestycyjnych obejmować miałyby m.in. budowę rampy dla osób ze szczególnymi potrzebami, rozbudowę małej infrastruktury kąpieliskowej, budowę sanitariatów, zakup sprzętu ratowniczego i monitoringu, budowę wieży dla ratowników.

Karta zadania nr PK 012 – „Kąpielisko gminne - Swornegacie” – kąpielisko istniejące, planowane do modernizacji, znajdujące się nad jeziorem Karsińskim. Zakres prac inwestycyjnych obejmować miałyby m.in. budowę rampy dla osób ze szczególnymi potrzebami, rozbudowę małej infrastruktury kąpieliskowej, zakup sprzętu ratowniczego.

6. Gmina Czersk



Mapa 8. Gmina Czersk

Karta zadania nr PK 013 – „Ostrowite” – kąpielisko istniejące, planowane do modernizacji, znajdujące się nad jeziorem Ostrowite. Zakres prac inwestycyjnych obejmować miałyby m.in. budowę i przebudowę pomostu i małej infrastruktury kąpieliskowej, zagospodarowanie plaży, budowę i przebudowę magazynu sprzętu wodnego i sanitariatów, utworzenie stanowisk dla ratowników wodnych.

7. Gmina Człuchów



Mapa 9. Gmina Wiejska Człuchów

Karta zadania nr PK 015 – „Viking” – kąpielisko postulowane (nowe), znajdujące się nad jeziorem Rychnowskim. Zakres prac inwestycyjnych obejmować miałyby m.in. zakup sprzętu ratowniczego oraz stanowiska dla ratowników, przygotowanie zaplecza sanitarno-gospodarczego oraz przebudowę ciągów komunikacyjnych dostosowanych dla osób ze szczególnymi potrzebami.

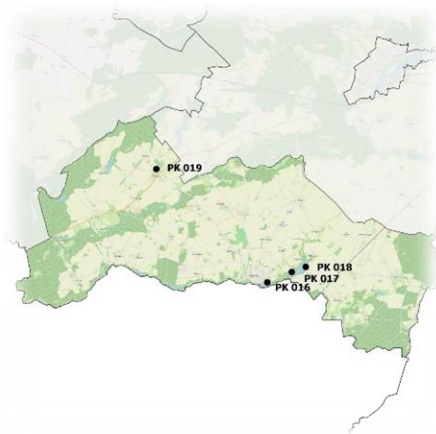
8. Miasto Człuchów



Mapa 10. Gmina Miejska Człuchów

Karta zadania nr PK 014 – „Rychnowskie” – kąpielisko istniejące, planowane do rozbudowy, znajdujące się nad jeziorem Rychnowskim. Zakres prac inwestycyjnych obejmować miałyby m.in. remont magazynu sprzętu wodnego i stanowiska dla ratowników, budowa i przebudowa pomostu, przystosowanie kąpieliska dla osób ze szczególnymi potrzebami, remont i budowa sanitariatów, zakup małej infrastruktury kąpieliskowej.

9. Gmina Debrzno



Mapa 11. Gmina Debrzno

Karta zadania nr PK 018 – „Boboszewo” – kąpielisko postulowane (nowe), znajdujące się nad jeziorem Żuczek. Zakres prac inwestycyjnych obejmować miałyby m.in. urządzenie kąpieliska, zagospodarowanie plaży, utworzenie miejsc wypoczynku, wydzielenie strefy kąpieliska oraz małą infrastrukturę kąpieliskową.

Karta zadania nr PK 019 – „Uniechów” – kąpielisko postulowane (nowe), znajdujące się nad jeziorem Jeziorno. Zakres prac inwestycyjnych obejmować miałyby m.in.

urządzenie kąpieliska, zagospodarowanie plaży, utworzenie miejsc wypoczynku, wydzielenie strefy kąpieliska oraz małą infrastrukturę kąpieliskową.

Karta zadania nr PK 017 – „Kąpielisko na jeziorze Żuczek w Debrznie” – istniejące, planowane do modernizacji, znajdujące się nad jeziorem Żuczek. Zakres prac inwestycyjnych obejmować miałyby m.in. wymianę pomostu wraz z oświetleniem, zagospodarowanie plaży, zakup małej infrastruktury kąpieliskowej.

Karta zadania nr PK 016 – „Kąpielisko na jeziorze Staw Miejski w Debrznie” – istniejące, planowane do modernizacji, znajdujące się nad jeziorem Debrzno. Zakres prac inwestycyjnych obejmować miałyby m.in. zagospodarowanie plaży, wymianę pomostu, małą infrastrukturę kąpieliskową.

10. Gmina Dziemiany



Mapa 12. Gmina Dziemiany

Karta zadania nr PK 020 – „Kąpielisko nad jeziorem Rzuno w Dziemianach” – istniejące, planowane do modernizacji, znajdujące się nad jeziorem Rzuno. Zakres prac inwestycyjnych obejmować miałyby m.in. modernizację boiska piłki plażowej, budowę małej architektury rekreacyjnej dostosowanej dla osób niepełnosprawnych, zagospodarowanie zieleni, oznakowanie kąpieliska.

11. Gmina Dzierzgoń



Mapa 13. Gmina Dzierzgoń

Karta zadania nr PK 021 – „Kąpielisko Kuksy” – postulowane (nowe), znajdujące się nad jeziorem Kuksy. Zakres prac inwestycyjnych obejmować miałyby m.in. budowę pomostu, budowę magazynu sprzętu ratowniczego i łodzi ratowniczych, budowę wieży oraz pomieszczenia socjalnego dla ratowników, budowę obiektów sanitarnych, małą architekturę kąpieliskową, zagospodarowanie zieleni, ścieżki piesze i ciągi komunikacyjne dostosowane dla osób ze szczególnymi potrzebami.

12. Gmina Gardeja



Mapa 14. Gmina Gardeja

Karta zadania nr PK 022 – „Gardeja” – kąpielisko postulowane (nowe), znajdujące się nad jeziorem Kamień. Zakres prac inwestycyjnych obejmować miałyby m.in. budowę pomostu, zakup małej infrastruktury kąpieliskowej oraz sprzętu ratowniczego, budynek dla ratowników, poszerzenie plaży i jej przystosowanie dla osób ze szczególnymi potrzebami.

13. Miasto Gdańsk



Mapa 15. Gmina Miejska Gdańsk

Karta zadania nr PK 025 – „Kąpielisko morskie Gdańsk Orle” – kąpielisko istniejące, planowane do modernizacji, znajdujące się nad Zatoką Gdańską. Zakres prac inwestycyjnych obejmować miałyby m.in. zakup kontenerów: magazynowego, sanitarnego i socjalnego, zakup sprzętu i pojazdów ratowniczych, montaż małej

infrastruktury kąpieliskowej, zwiększenie dostępności kąpieliska dla osób z niepełnosprawnościami, zakup palet do kładek plażowych.

Karta zadania nr PK 024 – „Kąpielisko morskie Gdańsk Sobieszewo” – kąpielisko istniejące, planowane do modernizacji, znajdujące się nad Zatoką Gdańską. Zakres prac inwestycyjnych obejmować miałyby m.in. zakup kontenerów magazynowego, sanitarnego i socjalnego, zakup sprzętu i pojazdów ratowniczych, montaż małej infrastruktury kąpieliskowej, zwiększenie dostępności kąpieliska dla osób z niepełnosprawnościami, zakup palet do kładek plażowych.

Karta zadania nr PK 023 – „Kąpielisko morskie Gdańsk Świbno” – kąpielisko postulowane (nowe), znajdujące się nad Zatoką Gdańską. Zakres prac inwestycyjnych obejmować miałyby m.in. zakup kontenerów: magazynowego, sanitarnego i socjalnego, zakup sprzętu ratowniczego i pojazdu typu quad z przyczepką dla osób niepełnosprawnych, montaż małej infrastruktury kąpieliskowej, zwiększenie dostępności kąpieliska dla osób z niepełnosprawnościami, zakup palet do kładek plażowych.

14. Miasto Gdynia



Mapa 16. Gmina Miejska Gdynia

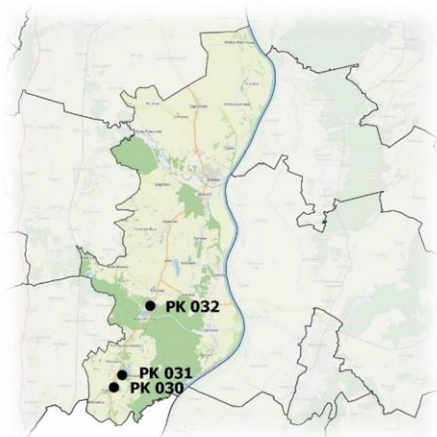
Karta zadania nr PK 027 – „Gdynia Śródmieście” – kąpielisko istniejące, planowane do modernizacji, znajdujące się nad Zatoką Gdańską. Zakres prac inwestycyjnych obejmować miałyby m.in. zakup sprzętu ratowniczego i wieży ratowniczej, magazynu na sprzęt ratunkowy oraz małej infrastruktury kąpieliskowej.

Karta zadania nr PK026 – „Gdynia Babie Doły” – kąpielisko istniejące, planowane do modernizacji, znajdujące się nad Zatoką Gdańską. Zakres prac inwestycyjnych obejmować miałyby m.in. wykonanie przyłącza sieci elektrycznej i wodnej, zakup sprzętu ratowniczego i wieży ratowniczej.

Karta zadania nr PK 029 – „Gdynia Orłowo” – kąpielisko istniejące, planowane do modernizacji, znajdujące się nad Zatoką Gdańską. Zakres prac inwestycyjnych obejmować miałyby m.in. zakup sprzętu ratowniczego i wieży ratowniczej.

Karta zadania nr PK 028 – „Gdynia Redłowo” – kąpielisko istniejące, planowane do modernizacji, znajdujące się nad Zatoką Gdańską. Zakres prac inwestycyjnych obejmować miałyby m.in. zakup sprzętu ratowniczego i wieży ratowniczej.

15. Gmina Gniew



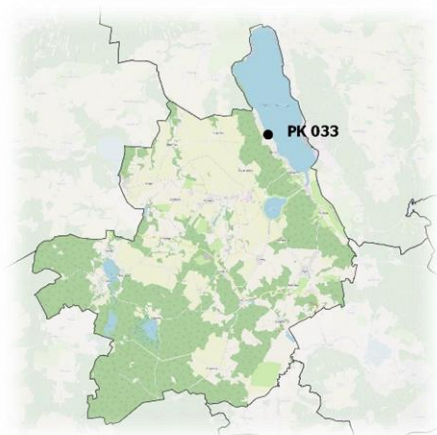
Mapa 17. Gmina Gniew

Karta zadania nr PK 032 – „Rakowiec” – postulowane (nowe), znajdujące się nad jeziorem Rakowieckim. Zakres prac inwestycyjnych obejmować miałyby m.in. budowę pomostu i kontenera sanitarnego, zakup małej architektury kąpieliskowej, budowę wieży dla ratowników oraz zakup sprzętu ratowniczego.

Karta zadania nr PK 030 – „Pieniążkowo” – postulowane (nowe), znajdujące się nad jeziorem Pieniążkowo. Zakres prac inwestycyjnych obejmować miałyby m.in. budowę pomostu i kontenera sanitarnego, zakup małej architektury kąpieliskowej, budowę wieży dla ratowników oraz zakup sprzętu ratowniczego.

Karta zadania nr PK 031 – „Półwieś” – postulowane (nowe), znajdujące się nad jeziorem Półwieś. Zakres prac inwestycyjnych obejmować miałyby m.in. budowę pomostu i kontenera sanitarnego, zakup małej architektury kąpieliskowej, budowę wieży dla ratowników oraz zakup sprzętu ratowniczego

16. Gmina Gniewino



Mapa 18. Gmina Gniewino

Karta zadania nr PK 033 – „Kąpielisko na przystani w Nadolu” – kąpielisko istniejące, planowane do modernizacji, znajdujące się nad jeziorem Żarnowieckim. Zakres prac inwestycyjnych obejmować miałyby m.in. modernizację pomostu, zakup sprzętu ratowniczego, zakup małej infrastruktury kąpieliskowej.

17. Gmina Hel



Mapa 19. Gmina Hel

Karta zadania nr PK 034 – „Hel nr 1 Duża plaża, wejście na plażę nr 66, ul. Leśna” – kąpielisko istniejące, planowane do modernizacji, znajdujące się nad Zatoką Gdańską. Zakres prac inwestycyjnych obejmować miałyby m.in. zakup pojazdów ratowniczych typu quad i skuter wodny oraz sprzętu ratowniczego, budowę wieży dla ratowników.

Karta zadania nr PK 036 – „Hel nr 3 Mała Plaża, przy Bulwarze Nadmorskim” – kąpielisko istniejące, planowane do modernizacji, znajdujące się nad Zatoką Gdańską. Zakres prac inwestycyjnych obejmować miałyby m.in. zakup pojazdów typu quad i skuter wodny oraz sprzętu ratowniczego, budowę wieży dla ratowników i podestów drewnianych.

Karta zadania nr PK 035 – „Hel nr 2 na Cyplu, wejście na plażę nr 67, ul. Kuracyjna” – kąpielisko istniejące, planowane do modernizacji, znajdujące się nad Zatoką Gdańską. Zakres prac inwestycyjnych obejmować miałyby m.in. zakup pojazdów typu quad i skuter wodny oraz sprzętu ratowniczego, budowę wieży dla ratowników.

18. Gmina Jastarnia



Mapa 20. Gmina Jastarnia

Karta zadania nr PK 042 – „Kąpielisko – Kuźnica – Szkoła” – kąpielisko istniejące, planowane do modernizacji, znajdujące się nad Morzem Bałtyckim. Zakres prac inwestycyjnych obejmować miałyby m.in. zakup sprzętu ratunkowego, podesty do budowy ciągów komunikacyjnych.

Karta zadania nr PK 038 – „Kąpielisko - Jastarnia - Nadmorska – Plażowa” – kąpielisko istniejące, planowane do modernizacji, znajdujące się nad Morzem Bałtyckim. Zakres prac inwestycyjnych obejmować miałyby m.in. zakup sprzętu ratowniczego, podesty do budowy ciągów komunikacyjnych.

Karta zadania nr PK 037 – „Kąpielisko - Jastarnia – Ogrodowa” – kąpielisko istniejące, planowane do modernizacji, znajdujące się nad Morzem Bałtyckim. Zakres prac inwestycyjnych obejmować miałyby m.in. zakup sprzętu ratowniczego, podesty do budowy ciągów komunikacyjnych.

Karta zadania nr PK 040 – „Kąpielisko - Jastarnia – Leśna” – kąpielisko istniejące, planowane do modernizacji, znajdujące się nad Morzem Bałtyckim. Zakres prac inwestycyjnych obejmować miałyby m.in. zakup sprzętu ratowniczego, podesty do budowy ciągów komunikacyjnych.

Karta zadania nr PK 039 – „Kąpielisko - Jastarnia – Zdrojowa” – kąpielisko istniejące, planowane do modernizacji, znajdujące się nad Morzem Bałtyckim. Zakres prac inwestycyjnych obejmować miałyby m.in. zakup sprzętu ratowniczego, zakup kontenera sanitarnego, budowę sieci elektroenergetycznej, wodociągowej oraz sanitarnej.

Karta zadania nr PK 041 – „Kąpielisko – Jurata – Międzyzmorze” – kąpielisko istniejące, planowane do modernizacji, znajdujące się nad Morzem Bałtyckim. Zakres prac inwestycyjnych obejmować miałyby m.in. zakup sprzętu ratunkowego, podesty do budowy ciągów komunikacyjnych.

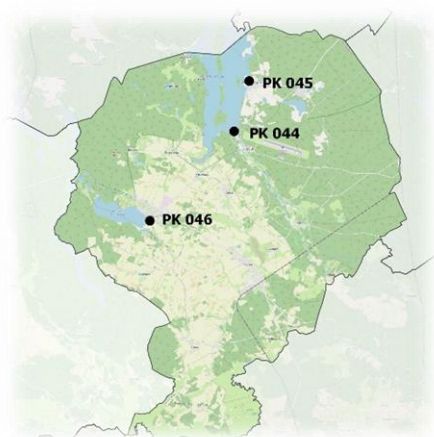
19. Gmina Kaliska



Mapa 21. Gmina Kaliska

Karta zadania nr PK 043 – „Miejsce rekreacyjne nad jeziorem Trzechowskim w Iwicznie” – kąpielisko postulowane (nowe), znajdujące się nad jeziorem Trzechowskim. Zakres prac inwestycyjnych obejmować miałyby m.in. utworzenie plaży wraz wykonaniem dojścia do jeziora i zagospodarowania linii brzegowej, montaż małej architektury kąpieliskowej i rekreacyjnej, budowę ciągów pieszych, ogrodzenie terenu.

20. Gmina Karsin



Mapa 22. Gmina Karsin

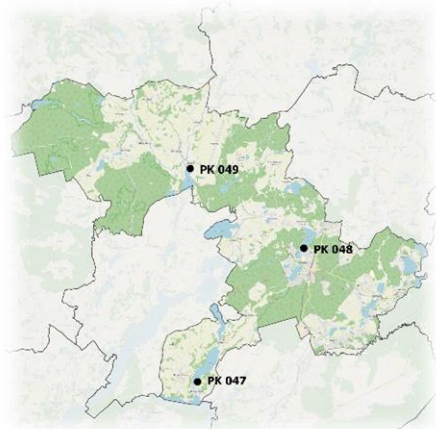
Karta zadania nr PK 045 – „Wdzydze Tucholskie” – kąpielisko postulowane (nowe), znajdujące się nad jeziorem Wdzydze. Zakres prac inwestycyjnych obejmować miałyby m.in. budowę hangaru na sprzęt wodny wraz z pomieszczeniem dla ratowników, budowę stanowiska dla ratowników, remont pomostu, budowę i

rozbudowę małej infrastruktury kąpieliskowej oraz rekreacyjnej, budowę sanitariatów, dostosowanie zejść dla osób niepełnosprawnych.

Karta zadania nr PK 044 – „Kąpielisko gminne Borsk” – kąpielisko postulowane (nowe), znajdujące się nad jeziorem Wdzydze. Zakres prac inwestycyjnych obejmować miałyby m.in. budowę hangaru na sprzęt wodny oraz stanowiska dla ratowników, remont i naprawę pomostu, budowę sanitariatów oraz małej infrastruktury kąpieliskowej, stworzenie systemu monitoringu.

Karta zadania nr PK 046 – „Kąpielisko Wielewskie nad jeziorem Wielewskim” – kąpielisko istniejące, planowane do modernizacji znajdujące się nad jeziorem Wielewskim. Zakres prac inwestycyjnych obejmować miałyby m.in. stworzenie monitoringu, wyposażenie w małą architekturę kąpieliskową, budowę zejść dla osób ze szczególnymi potrzebami, remont magazynu i sanitariatów, budowę stanowiska ratowniczego.

21. Gmina Kartuzy



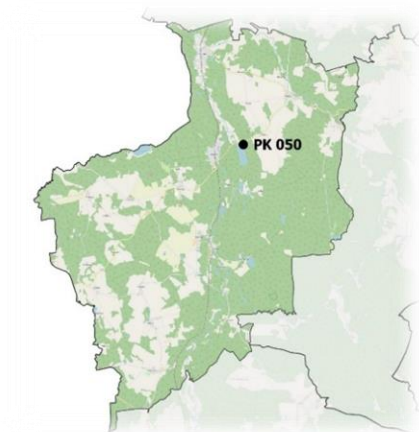
Mapa 23. Gmina Kartuzy

Karta zadania nr PK 049 – „Sianowo” – kąpielisko postulowane (nowe), znajdujące się nad jeziorem Sianowskim. Zakres prac inwestycyjnych obejmować miałyby m.in. budowę pomostu, wiaty oraz ciągów komunikacyjnych, adaptację terenu.

Karta zadania nr PK 047 – „Brodnica Dolna” – kąpielisko postulowane (nowe), znajdujące się nad jeziorem Wielkie Brodno. Zakres prac inwestycyjnych obejmować miałyby m.in. budowę pomostu, uporządkowanie strefy brzegowej oraz plaży, zakup małej infrastruktury kąpieliskowej.

Karta zadania nr PK 048 – „Klasztorne Duże” – kąpielisko postulowane (nowe), znajdujące się nad jeziorem Klasztornym Dużym. Zakres prac inwestycyjnych obejmować miałyby m.in. budowę pomostu/platformy, zakup małej architektury kąpieliskowej, uporządkowanie zieleni, budowę budynku z zapleczem sanitarnym, zapewnienie dostępności dla osób ze szczególnymi potrzebami.

22. Gmina Kępnice



Mapa 24. Gmina Kępnice

Karta zadania nr PK 050 – „Obłęskie” – kąpielisko istniejące, planowane do modernizacji, znajdujące się nad jeziorem Obłęskim. Zakres prac inwestycyjnych obejmować miałyby m.in. budowę pomostu oraz magazynu sprzętu wodnego, zagospodarowanie plaży, zakup sprzętu ratowniczego.

23. Gmina Kobylnica



Mapa 25. Gmina Kobylnica

Karta zadania nr PK 137 – „Kąpielisko nad jeziorem Lisewo w miejscowości Ścięgnica” – kąpielisko postulowane (nowe), znajdujące się nad jeziorem Lisewo. Zakres prac inwestycyjnych obejmować miałyby m.in. budowę pomostu, zakup sprzętu ratowniczego oraz monitoringu, budowę sanitariatów, zakup stanowiska dla ratowników, zakup małej infrastruktury kąpieliskowej, zagospodarowanie terenu plaży.

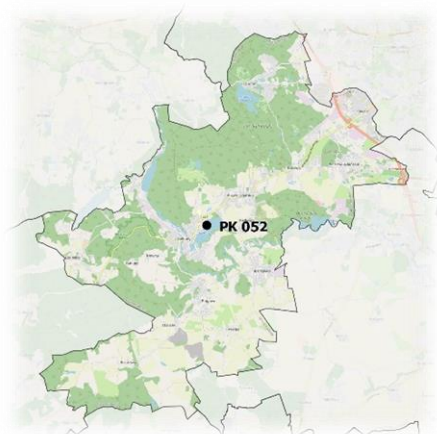
24. Gmina Koczała



Mapa 26. Gmina Koczała

Karta zadania nr PK 051 – „Kąpielisko Dymno w Koczale” - kąpielisko istniejące, planowane do modernizacji, znajdujące się nad jeziorem Dymno. Zakres prac inwestycyjnych obejmować miałyby m.in. zagospodarowanie plaży, zakup małej infrastruktury kąpieliskowej oraz sprzętu medycznego i ratowniczego.

25. Gmina Kolbudy



Mapa 27. Gmina Kolbudy

Karta zadania nr PK 052 – „Kąpielisko gminne Kolbudy” - kąpielisko istniejące, planowane do modernizacji, znajdujące się nad jeziorem Bielawskim. Zakres prac inwestycyjnych obejmować miałyby m.in. rozbudowę pomostów oraz małej infrastruktury kąpieliskowej, budowę budynków techniczno-sanitarnych, zakup sprzętu ratowniczego.

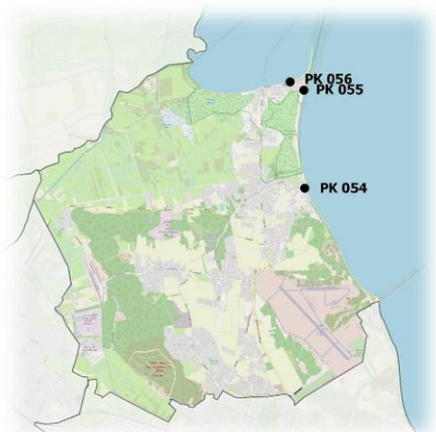
26. Gmina Konarzyny



Mapa 28. Gmina Konarzyny

Karta zadania nr PK 053 – „Nowa Karczma” - kąpielisko postulowane (nowe), znajdujące się nad jeziorem Kiełpińskim. Zakres prac inwestycyjnych obejmować miałyby m.in. budowę pomostu oraz małej infrastruktury kąpieliskowej, budowę budynków sanitarnych oraz magazynowych, zagospodarowanie plaży.

27. Gmina Kosakowo



Mapa 29. Gmina Kasakowo

Karta zadania nr PK 054 – „Mechelinki” - kąpielisko istniejące, planowane do modernizacji, znajdujące się nad Zatoką Gdańską. Zakres prac inwestycyjnych obejmować miałyby m.in. budowę stanowiska dla ratowników wodnych, zakup sprzętu ratowniczego i monitoringu.

Karta zadania nr PK 055 – „Kąpielisko Rewa od strony Zatoki Gdańskiej (na południe od Cypla Rewskiego)” - kąpielisko istniejące, planowane do modernizacji, znajdujące się nad Zatoką Gdańską. Zakres prac inwestycyjnych obejmować miałyby m.in. budowę stanowiska dla ratowników wodnych, zakup sprzętu ratowniczego i monitoringu.

Karta zadania nr PK 056 – „Kąpielisko Rewa od strony Zatoki Puckiej (na północ od Cypla Rewskiego)” - kąpielisko istniejące, planowane do modernizacji, znajdujące się nad Zatoką Gdańską. Zakres prac inwestycyjnych obejmować miałyby m.in. budowę stanowiska dla ratowników wodnych, zakup sprzętu ratowniczego i monitoringu

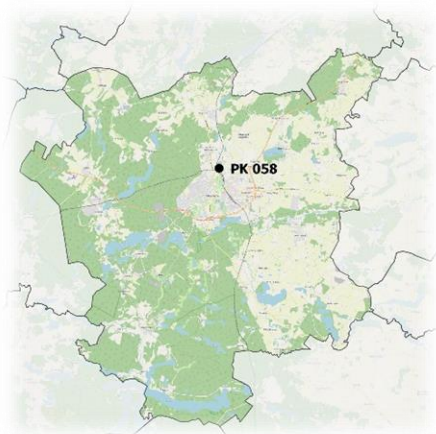
28. Gmina Kościerzyna



Mapa 30. Gmina Wiejska
Kościerzyna

Karta zadania nr PK 057 – „Dobrogoszcz” - kąpielisko istniejące, planowane do modernizacji, znajdujące się nad jeziorem Dobrogoszcz. Zakres prac inwestycyjnych obejmować miałyby m.in. budowę ciągu komunikacyjnego dla osób ze szczególnymi potrzebami, zakup modułowej wieży ratowniczej i sprzętu ratowniczego, rozbudowę małej infrastruktury kąpieliskowej.

29. Miasto Kościerzyna

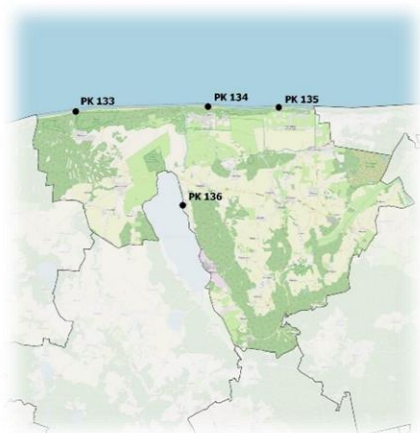


Mapa 31. Gmina Miejska
Kościerzyna

Karta zadania nr PK 058 – „Kąpielisko miejskie w Kościerzynie nad jeziorem Gałęźnym” - kąpielisko istniejące, planowane do modernizacji, znajdujące się nad jeziorem Gałęźnym. Zakres prac inwestycyjnych obejmować miałyby m.in. budowę

budynku usługowo-gospodarczego oraz ciągu komunikacyjnego i pomostu, zagospodarowanie plaży, rozbudowę małej infrastruktury kąpieliskowej.

30. Gmina Krokowa



Mapa 32. Gmina Krokowa

Karta zadania nr PK 133 – „Kąpielisko przy wejściu nr 35 (Białogóra)” - kąpielisko istniejące, planowane do modernizacji, znajdujące się nad Morzem Bałtyckim. Zakres prac inwestycyjnych obejmować miałyby m.in. zakup wieży ratowniczej.

Karta zadania nr PK 134 – „Kąpielisko przy wejściu nr 33 (Dębki)” - kąpielisko istniejące, planowane do modernizacji, znajdujące się nad Morzem Bałtyckim. Zakres prac inwestycyjnych obejmować miałyby m.in. zakup wieży ratowniczej oraz sanitariatów.

Karta zadania nr PK 135 – „Kąpielisko przy wejściu nr 11 (Karwieńskie Błota)” - kąpielisko istniejące, planowane do modernizacji, znajdujące się nad Morzem Bałtyckim. Zakres prac inwestycyjnych obejmować miałyby m.in. zakup wieży ratowniczej oraz sanitariatów.

Karta zadania nr PK 136 – „Kąpielisko przy Przystani Żeglarskiej” - kąpielisko istniejące, planowane do modernizacji, znajdujące się nad Morzem Bałtyckim. Zakres prac inwestycyjnych obejmować miałyby m.in. modernizację pomostu, zakup wieży ratowniczej, rekulację terenu kąpieliska.

31. Gmina Krynica Morska



Mapa 33. Gmina Krynica Morska

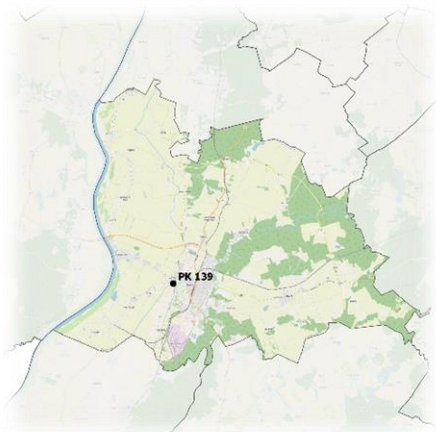
Karta zadania nr PK 061 – „Zejście nr 27” - kąpielisko istniejące, planowane do modernizacji, znajdujące się nad Zatoką Gdańską. Zakres prac inwestycyjnych obejmować miałyby m.in. zakup kontenerów w celu organizacji biura plaży z zapleczem magazynowym, monitoringiem, ogrodzeniem i utwardzeniem terenu, zakup sprzętu ratowniczego, urządzeń sygnalizacyjnych i ostrzegawczych oraz sprzętu medycznego.

Karta zadania nr PK 060 – „Zejście nr 28 Bałtycka - kąpielisko istniejące, planowane do modernizacji, znajdujące się nad Zatoką Gdańską. Zakres prac inwestycyjnych obejmować miałyby m.in. zakup sprzętu ratowniczego, urządzeń sygnalizacyjnych i ostrzegawczych oraz sprzętu medycznego.

Karta zadania nr PK 062 – „Zejście nr 24 Korczaka” - kąpielisko istniejące, planowane do modernizacji, znajdujące się nad Zatoką Gdańską. Zakres prac inwestycyjnych obejmować miałyby m.in. zakup sprzętu ratowniczego, urządzeń sygnalizacyjnych i ostrzegawczych oraz sprzętu medycznego.

Karta zadania nr PK 059 – „Zejście nr 31 Marynarzy” - kąpielisko istniejące, planowane do modernizacji, znajdujące się nad Zatoką Gdańską. Zakres prac inwestycyjnych obejmować miałyby m.in. zakup sprzętu ratowniczego, urządzeń sygnalizacyjnych i ostrzegawczych oraz sprzętu medycznego.

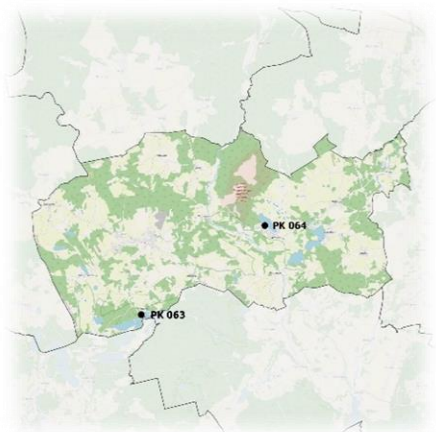
32. Miasto Kwidzyn



Karta zadania nr PK 139 – „Jezioro Balaton” - kąpielisko postulowane (nowe), znajdujące się nad jeziorem Balaton. Zakres prac inwestycyjnych obejmować miałyby m.in. budowę pomostu, zagospodarowanie terenu kąpieliska, montaż małej infrastruktury kąpieliskowej oraz sanitariatów, zakup stanowiska dla ratowników wraz ze sprzętem ratowniczym oraz monitoringiem.

Mapa 34. Gmina Miejska Kwidzyn

33. Gmina Linia

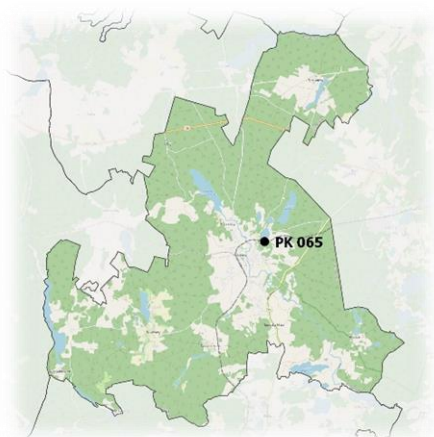


Karta zadania nr PK 063 – „Potęgowo nad jeziorem Czarne” - kąpielisko postulowane (nowe), znajdujące się nad jeziorem Czarnym. Zakres prac inwestycyjnych obejmować miałyby m.in. rozbudowę małej infrastruktury kąpieliskowej, zagospodarowanie plaży, budowę pomostu.

Karta zadania nr PK 064 – „Strzecz” - kąpielisko postulowane (nowe), znajdujące się nad jeziorem Strzecz. Zakres prac inwestycyjnych obejmować miałyby m.in. rozbudowę małej infrastruktury kąpieliskowej, zagospodarowanie plaży, budowę pomostu.

Mapa 35. Gmina Linia

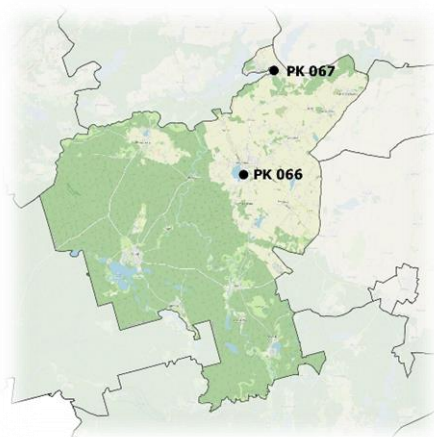
34. Gmina Lipusz



Mapa 36. Gmina Lipusz

Karta zadania nr PK 065 – „Skrzyńki Duże” - kąpielisko istniejące, planowane do modernizacji, znajdujące się nad jeziorem Skrzyńki Duże. Zakres prac inwestycyjnych obejmować miałyby m.in. rozbudowę małej infrastruktury kąpieliskowej, zagospodarowanie plaży, budowę pomostu, zakup sprzętu ratowniczego i monitoringu.

35. Gmina Lubichowo

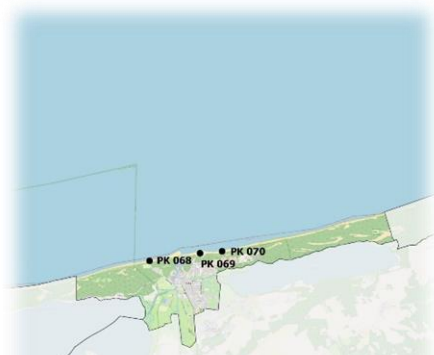


Mapa 37. Gmina Lubichowo

Karta zadania nr PK 066 – „Lubichowo” - kąpielisko postulowane (nowe), znajdujące się nad jeziorem Lubichowskim. Zakres prac inwestycyjnych obejmować miałyby m.in. rozbudowę małej infrastruktury kąpieliskowej, zagospodarowanie plaży, rozbudowę pomostu, zakup sprzętu ratowniczego, przebudowę węzła sanitarnego.

Karta zadania nr PK 067 – „Szteklin” - kąpielisko postulowane (nowe), znajdujące się nad jeziorem Szteklin. Zakres prac inwestycyjnych obejmować miałyby m.in. rozbudowę małej infrastruktury kąpieliskowej, zagospodarowanie plaży, rozbudowę pomostu, zakup sprzętu ratowniczego, przebudowę węzła sanitarnego.

36. Gmina Łeba



Mapa 38. Gmina Łeba

Karta zadania nr PK 068 – „Kąpielisko przy plaży B w Łebie, od wejścia na plażę w rejonie ul. Turystycznej” - kąpielisko istniejące, planowane do modernizacji, znajdujące się nad Morzem Bałtyckim. Zakres prac inwestycyjnych obejmować miałyby m.in. rozbudowę małej infrastruktury kąpieliskowej, zagospodarowanie plaży, zakup sprzętu ratowniczego oraz stanowisk ratowniczych, przebudowę sanitariatów.

Karta zadania nr PK 069 – „Kąpielisko przy plaży A w Łebie” - kąpielisko istniejące, planowane do modernizacji, znajdujące się nad Morzem Bałtyckim. Zakres prac inwestycyjnych obejmować miały m.in. rozbudowę małej infrastruktury kąpieliskowej, zagospodarowanie plaży, zakup sprzętu ratowniczego oraz stanowisk ratowniczych, przebudowę sanitariatów.

Karta zadania nr PK 070 – „Kąpielisko przy plaży C w Łebie, na wschód od hotelu Neptun do OW Górnik” - kąpielisko istniejące, planowane do modernizacji, znajdujące się nad Morzem Bałtyckim. Zakres prac inwestycyjnych obejmować miały m.in. rozbudowę małej infrastruktury kąpieliskowej, zagospodarowanie plaży, zakup sprzętu ratowniczego oraz stanowisk ratowniczych, przebudowę sanitariatów.

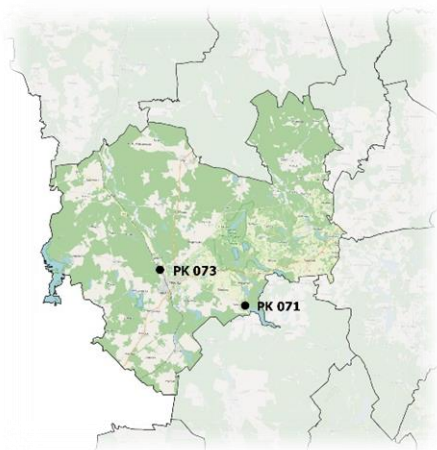
37. Gmina Łęczyce



Karta zadania nr PK 138 – „Kąpielisko nad Małym Jeziorem w miejscowości Chrzanowo” - kąpielisko postulowane (nowe), znajdujące się nad jeziorem Czarnym. Zakres prac inwestycyjnych obejmować miały m.in. zagospodarowanie terenu, zakup małej infrastruktury kąpieliskowej, zagospodarowanie linii brzegowej, sanitariaty, zakup sprzętu ratowniczego i monitoringu, budowę pomostów.

Mapa 39. Gmina Łęczyce

38. Gmina Miastko



Mapa 40. Gmina Miastko

Karta zadania nr PK 073 – „Kąpielisko w Miastku” - kąpielisko istniejące, planowane do modernizacji, znajdujące się nad jeziorem Lednik. Zakres prac inwestycyjnych obejmować miałyby m.in. doposażenie w sprzęt ratowniczy i kąpieliskowy.

Karta zadania nr PK 071 – „Kąpielisko w Świeszynie – jezioro Głębokie”- kąpielisko postulowane (nowe), znajdujące się nad jeziorem Głębokim. Zakres prac inwestycyjnych obejmować miałyby m.in. rozbudowę małej infrastruktury kąpieliskowej, zakup sprzętu ratowniczego i kąpieliskowego.

39. Gmina Nowa Karczma



Mapa 41. Gmina Nowa Karczma

Karta zadania nr PK 074 – „Nowa Karczma – Jezioro Lubańskie” – kąpielisko postulowane (nowe), znajdujące się nad jeziorem Lubańskim. Zakres prac inwestycyjnych obejmować miałyby m.in. budowę pomostu, rozbudowę małej infrastruktury kąpieliskowej, zagospodarowanie plaży, zakup sprzętu ratowniczego oraz stanowiska dla ratowników, budowę sanitariatów.

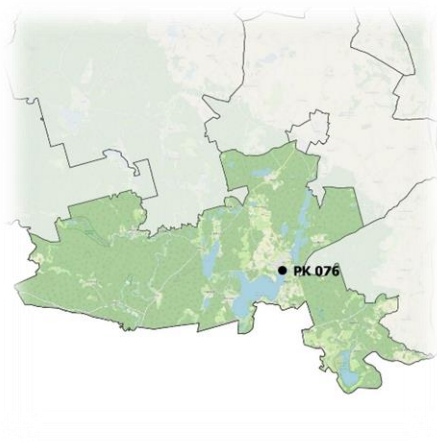
40. Gmina Nowa Wieś Lęborska



Mapa 42. Gmina Nowa Wieś Lęborska

Karta zadania nr PK 075 – „Kąpielisko przy terenie rekreacyjnym Lubowidz” – kąpielisko istniejące, planowane do modernizacji, znajdujące się nad jeziorem Lubowidzkim. Zakres prac inwestycyjnych obejmować miałyby m.in. budowę pomostu, rozbudowę małej infrastruktury kąpieliskowej, zagospodarowanie plaży, zakup sprzętu ratowniczego oraz stanowisk dla ratowników, budowa sanitariatów.

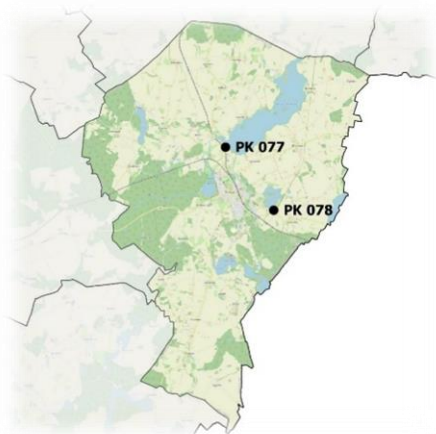
41. Gmina Osiek



Mapa 43. Gmina Osiek

Karta zadania nr PK 076 – „Plaża” – kąpielisko postulowane (nowe), znajdujące się nad jeziorem Kałębie. Zakres prac inwestycyjnych obejmować miałyby m.in. budowę pomostu, rozbudowę małej infrastruktury kąpieliskowej, zagospodarowanie plaży, zakup sprzętu ratowniczego, budowę sanitariatów, montaż oświetlenia.

42. Gmina Prabuty

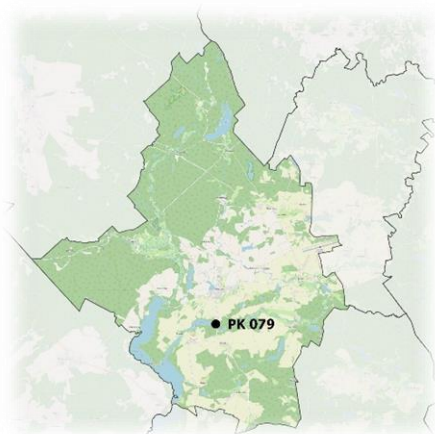


Mapa 44. Gmina Prabuty

Karta zadania nr PK 077 – „Miejska Plaża nad jeziorem Dzierzgoń w Julianowie” – kąpielisko postulowane (nowe), znajdujące się nad jeziorem Dzierzgoń. Zakres prac inwestycyjnych obejmować miałyby m.in. budowę pomostu, rozbudowę małej infrastruktury kąpieliskowej, dostosowanie infrastruktury dla osób ze szczególnymi potrzebami.

Karta zadania nr PK 078 – „Plaża nad jeziorem Sowica” - kąpielisko postulowane (nowe), znajdujące się nad jeziorem Sowica. Zakres prac inwestycyjnych obejmować miałyby m.in. budowę pomostu, rozbudowę małej infrastruktury kąpieliskowej, dostosowanie infrastruktury dla osób ze szczególnymi potrzebami, budowę sanitariatów.

43. Gmina Przechlewo



Mapa 45. Gmina Przechlewo

Karta zadania nr PK 079 – „OSIR Przechlewo” - kąpielisko istniejące, planowane do modernizacji, znajdujące się nad jeziorem Końskim. Zakres prac inwestycyjnych obejmować miałyby m.in. rozbudowę małej infrastruktury kąpieliskowej, zagospodarowanie terenu plaży, budowę przebieralni, zakup sprzętu ratowniczego oraz monitoringu.

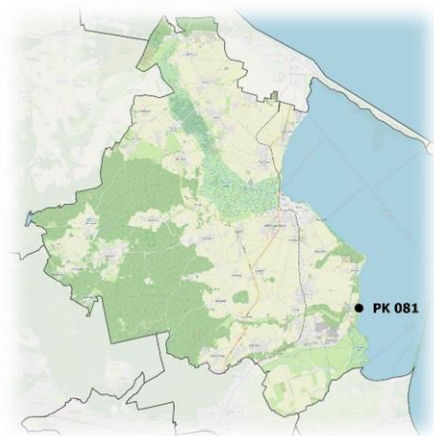
44. Gmina Przywidz



Mapa 46. Gmina Przywidz

Karta zadania nr PK 080 – „Gminne kąpielisko w Przywidzu” - kąpielisko istniejące, planowane do modernizacji, znajdujące się nad jeziorem Przywidzkim Wielkim. Zakres prac inwestycyjnych obejmować miałyby m.in. poszerzenie plaży, budowę sanitariatów, zakup łodzi ratunkowej, monitoringu, budowę pomostu.

45. Gmina Puck



Mapa 47. Gmina Wiejska Puck

Karta zadania nr PK 081 – „Zatoka Pucka” - kąpielisko postulowane (nowe), znajdujące się nad Zatoką Pucką. Zakres prac inwestycyjnych obejmować miałyby m.in. budowę wieży ratowniczej, rozbudowę małej infrastruktury kąpieliskowej, oświetlenie i monitoring.

46. Miasto Puck



Mapa 48. Gmina Miejska Puck

Karta zadania nr PK 083 – „Plaża miejska w Pucku” - kąpielisko istniejące, planowane do modernizacji, znajdujące się nad Zatoką Pucką. Zakres prac inwestycyjnych obejmować miałyby m.in. modernizację sanitariatów, budowę pomostów, rozbudowę małej infrastruktury kąpieliskowej, zakup sprzętu ratowniczego, monitoring.

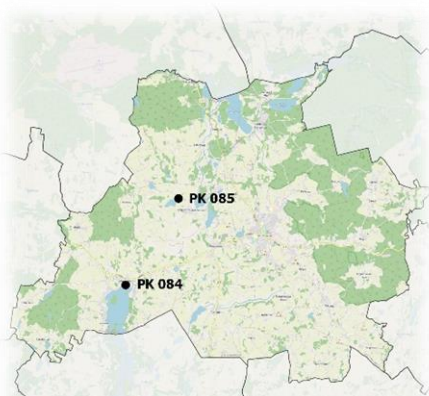
47. Gmina Rzeczenica



Mapa 49. Gmina Rzeczenica

Karta zadania nr PK 082 – „Szczytno Wielkie” – kąpielisko istniejące, planowane do modernizacji, znajdujące się nad jeziorem Szczytno Wielkie. Zakres prac inwestycyjnych obejmować miałyby m.in. modernizację pomostów, budowę magazynu na sprzęt wodny, zagospodarowanie plaży.

48. Gmina Sierakowice



Mapa 50. Gmina Sierakowice

Karta zadania nr PK 084 – „Kąpielisko w Gowidlinie” - kąpielisko istniejące, planowane do modernizacji, znajdujące się nad jeziorem Gowidlińskim. Zakres prac inwestycyjnych obejmować miałyby m.in. budowę stanowisk dla ratowników, utwardzenie zejścia dla osób ze szczególnymi potrzebami, rozbudowę małej infrastruktury kąpieliskowej, zakup sprzętu ratowniczego.

Karta zadania nr PK 085 – „Kąpielisko nad jeziorem Miemino” – kąpielisko postulowane (nowe), znajdujące się nad jeziorem Miemino.

Zakres prac inwestycyjnych obejmować miałyby m.in. budowę pomostu, rozbudowę małej infrastruktury kąpieliskowej, zagospodarowanie terenu plaży.

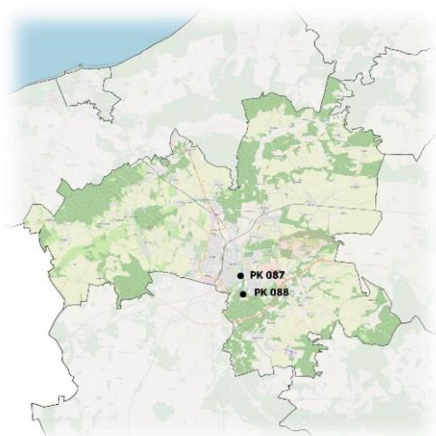
49. Gmina Skarszewy



Mapa 51. Gmina Skarszewy

Karta zadania nr PK 086 – „Borówno Wielkie” - kąpielisko istniejące, planowane do modernizacji, znajdujące się nad jeziorem Borówno Wielkie. Zakres prac inwestycyjnych obejmować miałyby m.in. modernizację magazynu sprzętu wodnego, montaż sanitariatów, zakup sprzętu ratowniczego, zakup małej architektury kąpieliskowej i monitoringu.

50. Miasto Słupsk



Mapa 52. Gmina Miejska Słupsk

Karta zadania nr PK 087 – „Kąpielisko przy rzece Słupi” - kąpielisko postulowane (nowe), znajdujące się nad rzeką Słupią. Zakres prac inwestycyjnych obejmować miałyby m.in. dostosowanie infrastruktury do dostępności dla osób ze szczególnymi potrzebami, montaż małej infrastruktury kąpieliskowej, budowę pomostu oraz zejść do wody, wykonanie plaży, zakup małej infrastruktury kąpieliskowej, budowę magazynu na sprzęt wodny i stanowisk dla ratowników, montaż oświetlenia i monitoringu.

Karta zadania nr PK 088 – „Kąpielisko miejskie w parku im. Józefa Trendla” - kąpielisko postulowane (nowe), znajdujące się w parku im. Józefa Trendla. Zakres prac inwestycyjnych obejmować miałyby m.in. zagospodarowanie plaży, stworzenie zaplecza technicznego na sprzęt ratowniczy wraz z miejscem dla obsługi ratowniczej, montaż małej infrastruktury kąpieliskowej, montaż oświetlenia i monitoringu.

51. Gmina Somonino



Mapa 53. Gmina Somonino

Karta zadania nr PK 089 – „Miejsce rekreacyjne w Kameli” – kąpielisko postulowane (nowe), znajdujące się nad jeziorem Połczyńskim. Zakres prac inwestycyjnych obejmować miałyby m.in. zagospodarowanie terenu nabrzeżnego, rozbudowę małej infrastruktury kąpieliskowej.

52. Miasto Sopot



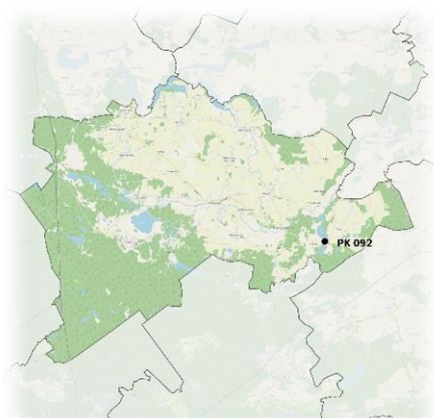
Mapa 54. Gmina Miejska Sopot

Karta zadania nr PK 090 – „Wejście nr 23” – kąpielisko postulowane (nowe), znajdujące się nad Zatoką Gdańską. Zakres prac inwestycyjnych obejmować miałyby m.in. modernizację monitoringu, zakup sprzętu ratowniczego, oświetlenia, amfibii, zapewnienie dostępności dla osób ze szczególnymi potrzebami w zakresie toalet, oznakowania, małej architektury oraz kładek i platform.

Karta zadania nr PK 091 – „Wejście nr 32A-33” – kąpielisko postulowane (nowe), znajdujące się nad Zatoką Gdańską. Zakres prac inwestycyjnych obejmować miałyby m.in. modernizację monitoringu, zagospodarowanie zieleni, zakup sprzętu ratowniczego, quada oraz łodzi dla ratowników

wodnych.

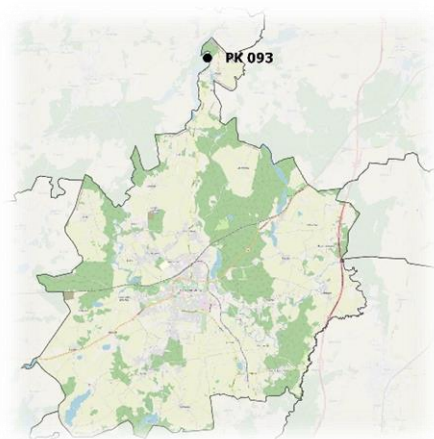
53. Gmina Stara Kiszewa



Mapa 55. Gmina Stara Kiszewa

Karta zadania nr PK 092 – „Struga” – kąpielisko postulowane (nowe), znajdujące się nad jeziorem Wielkim. Zakres prac inwestycyjnych obejmować miałyby m.in. renowację pomostu i hangaru, budowę sanitariatów, zakup sprzętu ratowniczego i monitoringu.

54. Gmina Starogard Gdański



Mapa 56. Gmina Wiejska Starogard Gdański

Karta zadania nr PK 093 – „Plaża w Siwiałce” – kąpielisko postulowane (nowe), znajdujące się nad jeziorem Godziszewskim. Zakres prac inwestycyjnych obejmować miałyby m.in. budowę ciągów pieszych dostosowanych do osób ze szczególnymi potrzebami, budowę pomostu, budowę stanowiska i budynku dla ratowników wodnych, zakup sprzętu ratowniczego oraz monitoringu, doposażenie w małą infrastrukturę kąpieliskową, zagospodarowanie plaży oraz linii brzegowej

55. Gmina Stegna



Mapa 57. Gmina Stegna

Karta zadania nr PK 095 – „Kąpielisko Jantar” – kąpielisko postulowane (nowe), znajdujące się nad Zatoką Gdańską. Zakres prac inwestycyjnych obejmować miałyby m.in. zakup sprzętu ratowniczego, amfibii, skutera z platformą ratowniczą, łodzi typu BL oraz wież dla ratowników, przebudowę dwóch zejść na plażę dostosowanych dla osób ze szczególnymi potrzebami.

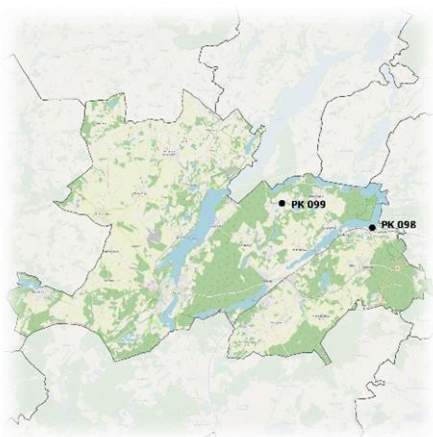
Karta zadania nr PK 094 – „Kąpielisko Mikoszewo” – kąpielisko postulowane (nowe), znajdujące się nad Zatoką Gdańską. Zakres prac inwestycyjnych

obejmować miałyby m.in. zakup sprzętu ratowniczego, amfibii, skutera z platforma ratowniczą, łodzi typu BL oraz wież dla ratowników.

Karta zadania nr PK 096 – „Kąpielisko Stegna I” – kąpielisko istniejące, planowane do modernizacji, znajdujące się nad Zatoką Gdańską. Zakres prac inwestycyjnych obejmować miałyby m.in. zakup sprzętu ratowniczego, amfibii, skutera z platforma ratowniczą, łodzi typu BL oraz wież dla ratowników.

Karta zadania nr PK 097 – „Kąpielisko Stegna II” – kąpielisko istniejące, planowane do modernizacji, znajdujące się nad Zatoką Gdańską. Zakres prac inwestycyjnych obejmować miałyby m.in. zakup sprzętu ratowniczego, amfibii, skutera z platforma ratowniczą, łodzi typu BL oraz wież dla ratowników.

56. Gmina Stężyca



Mapa 58. Gmina Stężyca

Karta zadania nr PK 099 – „Stare Czaple” – kąpielisko postulowane (nowe), znajdujące się nad jeziorem Buk. Zakres prac inwestycyjnych obejmować miałyby m.in. budowę pomostów, zagospodarowanie linii brzegowej oraz plaży, montaż małej infrastruktury kąpieliskowej, budowę magazynu sprzętu wodnego oraz sanitariatów, stanowisko dla ratowników wraz z zakupem sprzętu ratowniczego.

Karta zadania nr PK 098 – „Kąpielisko nad jeziorem Ostrzyckim w miejscowości Wieżyca” – kąpielisko postulowane (nowe), znajdujące się nad jeziorem Buk. Zakres prac inwestycyjnych obejmować miałyby m.in. budowę pomostów,

zagospodarowanie linii brzegowej oraz plaży, montaż małej infrastruktury kąpieliskowej, budowę magazynu sprzętu wodnego oraz sanitariatów, stanowisko dla ratowników wraz z zakupem sprzętu ratowniczego.

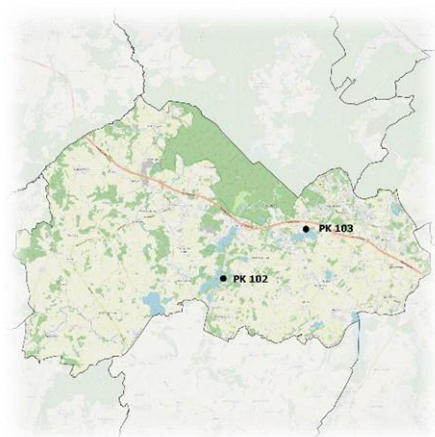
57. Gmina Sulęcyno



Mapa 59. Gmina Sulęczyńskie

Karta zadania nr PK 100 – „Kąpielisko Sulęczyńskie na jeziorze Węgorzyno” – kąpielisko istniejące, planowane do modernizacji znajdujące się nad jeziorem Węgorzyno. Zakres prac inwestycyjnych obejmować miałyby m.in. budowę pomostu, wjazdu i zjazdu na kąpielisko dla służb ratunkowych, montaż małej infrastruktury kąpieliskowej, wzmocnienie skarp oraz zagospodarowanie plaży, zakup sprzętu ratowniczego.

58. Gmina Szemud



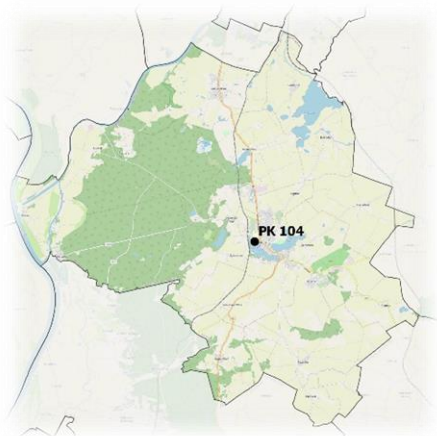
Mapa 60. Gmina Szemud

Karta zadania nr PK 103 – „Kąpielisko nad jeziorem Marchowo Wschodnie” – kąpielisko postulowane (nowe), znajdujące się nad jeziorem Marchowo Wschodnie. Zakres prac inwestycyjnych obejmować miałyby m.in. zagospodarowanie terenu i zieleni, montaż małej infrastruktury kąpieliskowej, zagospodarowanie linii brzegowej, budowę sanitariatów, zakup sprzętu ratowniczego, montaż oświetlenia i monitoringu, przystosowanie kąpieliska dla osób ze szczególnymi potrzebami.

Karta zadania nr PK 102 – „Kąpielisko nad jeziorem Wysoka-Wycztok” – kąpielisko istniejące, planowane do modernizacji znajdujące się nad jeziorem Wysoka-Wycztok. Zakres prac

inwestycyjnych obejmować miałyby m.in. zagospodarowanie terenu i zieleni, montaż małej infrastruktury kąpieliskowej, zagospodarowanie linii brzegowej, budowę sanitariatów, zakup sprzętu ratowniczego, montaż oświetlenia i monitoringu, przystosowanie kąpieliska dla osób ze szczególnymi potrzebami.

59. Gmina Sztum



Karta zadania nr PK 104 – „Kąpielisko nad jeziorem Zajezierskim (Sztumskim)” – kąpielisko istniejące, planowane do modernizacji, znajdujące się nad jeziorem Zajezierskim (Sztumskim). Zakres prac inwestycyjnych obejmować miałyby m.in. przebudowę i budowę pomostów, dostosowanie infrastruktury dla osób ze specjalnymi potrzebami, powiększenie terenu plaży, montaż małej infrastruktury kąpieliskowej, budowę i remont magazynów sprzętu wodnego i sanitariatów, zakup sprzętu ratowniczego oraz monitoringu.

Mapa 61. Gmina Sztum

60. Gmina Sztutowo



Mapa 62. Gmina Sztutowo

Karta zadania nr PK 106 – „Kąty Rybackie” – kąpielisko istniejące, planowane do modernizacji, znajdujące się nad Zatoką Gdańską. Zakres prac inwestycyjnych obejmować miałyby m.in. dostosowanie infrastruktury do potrzeb osób niepełnosprawnych, tj. podesty, zejścia do wody, zakup amfibii wodnej.

Karta zadania nr PK 105 – „Sztutowo, zejście od ul. Morskiej” – kąpielisko istniejące, planowane do modernizacji, znajdujące się nad Zatoką Gdańską. Zakres prac inwestycyjnych obejmować miałyby m.in. dostosowanie infrastruktury do potrzeb osób niepełnosprawnych, tj. podesty, zejścia do wody, zakup amfibii wodnej.

61. Gmina Ustka



Mapa 63. Gmina Wiejska Ustka

Karta zadania nr PK 109 – „Kąpielisko Przewłoka” – kąpielisko istniejące, planowane do modernizacji, znajdujące się nad Morzem Bałtyckim. Zakres prac inwestycyjnych obejmować miałyby m.in. przebudowę zejścia na plażę, zakup małej infrastruktury kąpieliskowej.

Karta zadania nr PK 114 – „Kąpielisko Orzechowo” – postulowane (nowe), znajdujące się nad Morzem Bałtyckim. Zakres prac inwestycyjnych obejmować miałyby m.in. budowę zejścia na plażę dostosowanego dla osób z niepełnosprawnościami wraz z oświetleniem, kanałami technologicznymi i montażem małej infrastruktury kąpieliskowej, zagospodarowanie zieleni.

Karta zadania nr PK 110 – „Kąpielisko Rowy Zachód – Domki Letniskowe” – kąpielisko istniejące, planowane do modernizacji, znajdujące się nad Morzem Bałtyckim. Zakres prac inwestycyjnych obejmować miałyby m.in. wykonanie i przebudowę zejścia na plażę dostosowanego dla osób z niepełnosprawnościami wraz z oświetleniem, murkami oporowymi, kanałami technologicznymi oraz montażem małej infrastruktury kąpieliskowej.

Karta zadania nr PK 111 – „Kąpielisko Rowy Zachód-Radomsko” – kąpielisko istniejące, planowane do modernizacji, znajdujące się nad Morzem Bałtyckim. Zakres prac inwestycyjnych obejmować miałyby m.in. odsłonięcie oraz budowę nowego zejścia na plażę wraz z oświetleniem, murkami oporowymi z elementami małej infrastruktury kąpieliskowej.

Karta zadania nr PK 112 – „Kąpielisko Poddąbie” – kąpielisko istniejące, planowane do modernizacji, znajdujące się nad Morzem Bałtyckim. Zakres prac inwestycyjnych obejmować miałyby m.in. remont zejścia na plażę, montaż towarzyszącej małej infrastruktury kąpieliskowej.

Karta zadania nr PK 113 – „Kąpielisko Dębina” – kąpielisko istniejące, planowane do modernizacji, znajdujące się nad Morze Bałtyckim. Zakres prac inwestycyjnych obejmować miałyby m.in. montaż małej infrastruktury kąpieliskowej dostosowanej dla osób ze szczególnymi potrzebami.

62. Miasto Ustka



Mapa 64. Gmina Miejska Ustka

Karta zadania nr PK 108 – „Ustka Wschód, na wschód od portu” – kąpielisko istniejące, planowane do modernizacji, znajdujące się nad Morzem Bałtyckim. Zakres prac inwestycyjnych obejmować miałyby m.in. budowę bazy kontenerowej dla ratowników wraz z przyłączami: elektrycznym, wodnym, sanitarnym oraz pomieszczeniami socjalnymi i magazynowymi dla ratowników, w tym punkt medyczny wraz z podjazdem dla pogotowia ratunkowego, budowę sanitariatów oraz małej infrastruktury kąpieliskowej, budowę ciągów na plaży dla osób z niepełnosprawnościami, montaż wież dla ratowników.

Karta zadania nr PK 107 – „Ustka Zachód I” – kąpielisko istniejące, planowane do modernizacji, znajdujące się nad Morzem Bałtyckim. Zakres prac inwestycyjnych obejmować miałyby m.in. budowę bazy kontenerowej dla ratowników wraz z przyłączami: elektrycznym, wodnym, sanitarnym oraz pomieszczeniami socjalnymi i magazynowymi dla ratowników, w tym punkt medyczny wraz z podjazdem dla pogotowia ratunkowego, budowę sanitariatów oraz małej infrastruktury kąpieliskowej, budowę ciągów komunikacyjnych na plaży dla osób z niepełnosprawnościami, montaż wież dla ratowników.

63. Gmina Wicko



Mapa 65. Gmina Wicko

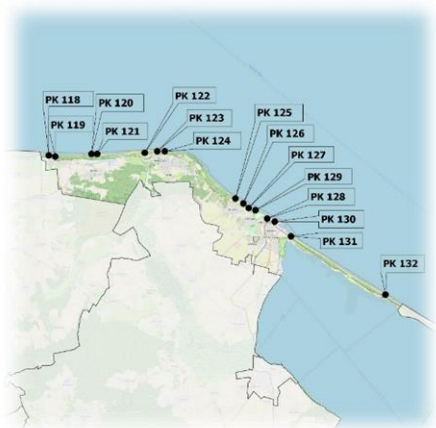
Karta zadania nr PK 115 – „Sarbsk” – kąpielisko postulowane (nowe), znajdujące się nad jeziorem Sarbsko. Zakres prac inwestycyjnych obejmować miałyby m.in. zagospodarowanie terenu kąpieliska oraz oczyszczenie wydzielonej strefy wodnej kąpieliska, montaż pomostu wraz z oświetleniem i stosownymi elementami dostosowanymi dla osób ze specjalnymi potrzebami, budowę sanitariatów oraz magazynu na sprzęt wodny, zakup małej infrastruktury kąpieliskowej.

Karta zadania nr PK 117 – „Nowęcín” – kąpielisko postulowane (nowe), znajdujące się nad jeziorem Sarbsko. Zakres prac inwestycyjnych obejmować miałyby m.in. zagospodarowanie terenu kąpieliska

oraz oczyszczenie wydzielonej strefy wodnej kąpieliska, montaż pomostu wraz z oświetleniem i stosownymi elementami dostosowanymi dla osób ze specjalnymi potrzebami, budowę sanitariatów oraz magazynu na sprzęt wodny, zakup małej infrastruktury kąpieliskowej.

Karta zadania nr PK 116 – „Żarnowska” – kąpielisko postulowane (nowe), znajdujące się nad jeziorem Łebsko. Zakres prac inwestycyjnych obejmować miałyby m.in. zagospodarowanie terenu kąpieliska oraz oczyszczenie wydzielonej strefy wodnej kąpieliska, montaż pomostu wraz z oświetleniem i stosownymi elementami dostosowanymi dla osób ze specjalnymi potrzebami, budowę sanitariatów oraz magazynu na sprzęt wodny, zakup małej infrastruktury kąpieliskowej.

64. Gmina Władysławowo



Mapa 66. Gmina Władysławowo

Karta zadania nr PK 119 – „Karwia, wejście nr 43, ul. Wojska Polskiego” – kąpielisko istniejące, planowane do modernizacji, znajdujące się nad Morzem Bałtyckim. Zakres prac inwestycyjnych obejmować miałyby m.in. zakup pomieszczenia socjalnego oraz sprzętu technicznego, ratunkowego, pomocniczego, medycznego, sygnalizacyjnego i ostrzegawczego, przebudowę i remont infrastruktury kąpieliskowej oraz dostosowanie jej do osób ze szczególnymi potrzebami.

Karta zadania nr PK 118 – „Karwia, wejście na plażę nr 45, ul. Wojska Polskiego” – kąpielisko istniejące, planowane do modernizacji, znajdujące się nad Morzem Bałtyckim. Zakres prac inwestycyjnych obejmować miałyby m.in.

zakup pomieszczenia socjalnego oraz sprzętu technicznego, ratowniczego, pomocniczego, medycznego, sygnalizacyjnego i ostrzegawczego, przebudowę i remont infrastruktury kąpieliskowej oraz dostosowanie jej do osób ze szczególnymi potrzebami, budowę wejścia na plażę, oświetlenia, przyłączy i instalacji wodociągowej, sanitarnej, elektrycznej, montaż małej infrastruktury kąpieliskowej i budowę sanitariatów.

Karta zadania nr PK 121 – „Ostrowo, wejście na plażę nr 32, Ostrowo Pustki (kolonia)” – kąpielisko istniejące, planowane do modernizacji, znajdujące się nad Morzem Bałtyckim. Zakres prac inwestycyjnych obejmować miałyby m.in. zakup pomieszczenia socjalnego oraz sprzętu technicznego, ratowniczego, pomocniczego, medycznego, sygnalizacyjnego i ostrzegawczego, przebudowę i remont infrastruktury kąpieliskowej oraz dostosowanie jej do osób ze szczególnymi potrzebami.

Karta zadania nr PK 120 – „Ostrowo, wejście na plażę nr 35, Ostrowo - wieś” – kąpielisko istniejące, planowane do modernizacji, znajdujące się nad Morzem Bałtyckim. Zakres prac inwestycyjnych obejmować miałyby m.in. zakup pomieszczenia socjalnego oraz sprzętu technicznego, ratowniczego, pomocniczego, medycznego, sygnalizacyjnego i ostrzegawczego, przebudowę i remont infrastruktury kąpieliskowej oraz dostosowanie jej do osób ze szczególnymi potrzebami, budowę sanitariatu.

Karta zadania nr PK 123 – „Jastrzębia Góra, wejście na plażę nr 22, ul. Rozewska” – kąpielisko istniejące, planowane do modernizacji, znajdujące się nad Morzem Bałtyckim. Zakres prac inwestycyjnych obejmować miałyby m.in. zakup pomieszczenia socjalnego oraz sprzętu technicznego, ratowniczego, pomocniczego, medycznego, sygnalizacyjnego i ostrzegawczego, przebudowę i remont infrastruktury kąpieliskowej oraz dostosowanie jej do osób ze szczególnymi potrzebami.

Karta zadania nr PK 122 – „Jastrzębia Góra, wejście na plażę nr 25, ul. Bałtycka” – kąpielisko istniejące, planowane do modernizacji, znajdujące się nad Morzem Bałtyckim. Zakres prac inwestycyjnych obejmować miałyby m.in. zakup pomieszczenia socjalnego oraz sprzętu technicznego, ratowniczego, pomocniczego, medycznego, sygnalizacyjnego i ostrzegawczego, przebudowę i remont infrastruktury kąpieliskowej oraz dostosowanie jej do osób ze szczególnymi potrzebami, budowę wejścia na plażę.

Karta zadania nr PK 125 – „Chłapowo, wejście na plażę nr 13, Aleja Żeromskiego” – kąpielisko istniejące, planowane do modernizacji, znajdujące się nad Morzem Bałtyckim. Zakres prac inwestycyjnych obejmować miałyby m.in. zakup pomieszczenia socjalnego oraz sprzętu technicznego, ratowniczego, pomocniczego, medycznego, sygnalizacyjnego i ostrzegawczego, przebudowę i remont infrastruktury kąpieliskowej oraz dostosowanie jej do osób ze szczególnymi potrzebami.

Karta zadania nr PK 124 – „Jastrzębia Góra, wejście na plażę nr 23, ul. Rybacka” – kąpielisko istniejące, planowane do modernizacji, znajdujące się nad Morzem Bałtyckim. Zakres prac inwestycyjnych obejmować miałyby m.in. zakup

pomieszczenia socjalnego oraz sprzętu technicznego, ratowniczego, pomocniczego, medycznego, sygnalizacyjnego i ostrzegawczego, przebudowę i remont infrastruktury kąpieliskowej oraz dostosowanie jej do osób ze szczególnymi potrzebami, budowę sanitariatu, zabezpieczenie przeciwszstormowe drogi technicznej.

Karta zadania nr PK 127 – „Władysławowo, wejście na plażę nr 10, Aleja Żeromskiego” – kąpielisko istniejące, planowane do modernizacji, znajdujące się nad Morzem Bałtyckim. Zakres prac inwestycyjnych obejmować miałyby m.in. zakup pomieszczenia socjalnego oraz sprzętu technicznego, ratowniczego, pomocniczego, medycznego, sygnalizacyjnego i ostrzegawczego, przebudowę i remont infrastruktury kąpieliskowej oraz dostosowanie jej do osób ze szczególnymi potrzebami.

Karta zadania nr PK 126 – „Chłapowo, wejście na plażę nr 12, Aleja Żeromskiego” – kąpielisko istniejące, planowane do modernizacji, znajdujące się nad Morzem Bałtyckim. Zakres prac inwestycyjnych obejmować miałyby m.in. zakup pomieszczenia socjalnego oraz sprzętu technicznego, ratowniczego, pomocniczego, medycznego, sygnalizacyjnego i ostrzegawczego, budowę sanitariatu.

Karta zadania nr PK 129 – „Władysławowo wejście na plażę nr 6, ul. Hryniewieckiego” – kąpielisko istniejące, planowane do modernizacji, znajdujące się nad Morzem Bałtyckim. Zakres prac inwestycyjnych obejmować miałyby m.in. zakup pomieszczenia socjalnego oraz sprzętu technicznego, ratowniczego, pomocniczego, medycznego, sygnalizacyjnego i ostrzegawczego, przebudowę i remont infrastruktury kąpieliskowej oraz dostosowanie jej do osób ze szczególnymi potrzebami.

Karta zadania nr PK 128 – „Władysławowo, wejście na plażę nr 9, ul. Brzozowa” – kąpielisko istniejące, planowane do modernizacji, znajdujące się nad Morzem Bałtyckim. Zakres prac inwestycyjnych obejmować miałyby m.in. zakup pomieszczenia socjalnego oraz sprzętu technicznego, ratowniczego, pomocniczego, medycznego, sygnalizacyjnego i ostrzegawczego, przebudowę i remont infrastruktury kąpieliskowej oraz dostosowanie jej do osób ze szczególnymi potrzebami, zakup amfibii.

Karta zadania nr PK 131 – „Władysławowo-Półwysep wejście na plażę nr 3” – kąpielisko istniejące, planowane do modernizacji, znajdujące się nad Morzem Bałtyckim. Zakres prac inwestycyjnych obejmować miałyby m.in. zakup pomieszczenia socjalnego oraz sprzętu technicznego, ratowniczego, pomocniczego, medycznego, sygnalizacyjnego i ostrzegawczego, przebudowę i remont infrastruktury kąpieliskowej oraz dostosowanie jej do osób ze szczególnymi potrzebami.

Karta zadania nr PK 130 – „Władysławowo, wejście na plażę nr 4, ul. Hryniewieckiego” – kąpielisko istniejące, planowane do modernizacji, znajdujące się nad Morzem Bałtyckim. Zakres prac inwestycyjnych obejmować miałyby m.in. zakup pomieszczenia socjalnego oraz sprzętu technicznego, ratowniczego, pomocniczego, medycznego, sygnalizacyjnego i ostrzegawczego, przebudowę i remont infrastruktury kąpieliskowej oraz dostosowanie jej do osób ze szczególnymi potrzebami.

Karta zadania nr PK 132 – „Chałupy, wejście na plażę nr 21” – kąpielisko istniejące, planowane do modernizacji, znajdujące się nad Morzem Bałtyckim. Zakres prac inwestycyjnych obejmować miałyby m.in. zakup pomieszczenia socjalnego oraz sprzętu technicznego, ratowniczego, pomocniczego, medycznego, sygnalizacyjnego i ostrzegawczego, przebudowę i remont infrastruktury kąpieliskowej oraz dostosowanie jej do osób ze szczególnymi potrzebami.

Powyżej przedstawiono 64 gminy z województwa pomorskiego, które zgłosiły łącznie 137 zadań inwestycyjnych, w ramach których uwzględniono 89 modernizacji kąpielisk istniejących oraz powstanie 48 nowych. Zakres prac inwestycyjnych w przedłożonych przez gminy kartach zadań najczęściej dotyczył poprawy bezpieczeństwa na kąpielisku poprzez zakup niezbędnego sprzętu ratowniczego i stanowisk dla ratowników oraz monitoringu. Drugą w kolejności była mała infrastruktura kąpieliskowa, która miałyby zostać zmodernizowana i rozszerzona lub w przypadku nowych kąpielisk zaplanowana od nowa, z uwzględnieniem dostępności dla osób ze szczególnymi potrzebami, w tym z niepełnosprawnością. Dodatkowo znaczna ilość zakresów dotyczyła budowy sanitariatów, budynków gospodarczych i magazynowych oraz zagospodarowania terenu kąpieliska i plaży. Najmniej razy w kartach zadań uwzględniono modernizację lub budowę pomostów.

Poniższa tabela przedstawia sumaryczne zestawienie wszystkich kart zadań i stanowi zbiorcze podsumowanie wszystkich zakresów prac inwestycyjnych, które zostały pogrupowane na pięć kategorii, tj. 1. Mała infrastruktura kąpieliskowa, rekreacja, sport; 2. Pomosty; 3. Sanitariaty, budynki gospodarcze, magazyny; 4. Sprzęt i pojazdy ratownicze, stanowiska dla ratowników, monitoring; 5. Zagospodarowanie plaży, linii brzegowej, terenu kąpieliska, ciągi komunikacyjne.

Tabela 2. Zakres inwestycyjny w zgłoszonych kartach zadań

Lp.	GMINA/ MIASTO	NUMER KARTY	MAŁA INFRASTRUKTURA KĄPIELISKOWA, REKREACJA, SPORT	POMOSTY	SANITARIATY, BUDYNKI GOSPODARCZE, MAGAZYNY	SPRZĘT I POJAZDY RATOWNICZE, STANOWISKA DLA RATOWNIKÓW, MONITORING	ZAGOSPODAROWANIE PLAŻY, LINII BRZEGOWEJ, TERENU KĄPIELISKA, CIĄGI KOMUNIKACYJNE
1	Gmina Brusy	PK001	X	X	X	X	
		PK002	X			X	
		PK003	X	X	X	X	
		PK004	X	X	X	X	
2	Gmina Bytów	PK005	X	X	X	X	
3	Gmina Chmielno	PK006	X			X	X
		PK007	X	X	X	X	X
		PK008	X				X
4	Gmina Choczewo	PK009	X	X	X	X	
5	Gmina Chojnice	PK010	X	X	X	X	
		PK011	X		X	X	
		PK012	X			X	
6	Gmina Czersk	PK013	X	X	X	X	X
7	Miasto Człuchów	PK014	X	X	X	X	
8	Gmina Człuchów	PK015			X	X	X
9	Gmina Debrzno	PK016	X	X			X
		PK017	X	X			X
		PK018	X				X
		PK019	X				X

Lp.	GMINA/ MIASTO	NUMER KARTY	MAŁA INFRASTRUKTURA KĄPIELISKOWA, REKREACJA, SPORT	POMOSTY	SANITARIATY, BUDYNKI GOSPODARCZE, MAGAZYNY	SPRZĘT I POJAZDY RATOWNICZE, STANOWISKA DLA RATOWNIKÓW, MONITORING	ZAGOSPODAROWANIE PLAŻY, LINII BRZEGOWEJ, TERENU KĄPIELISKA, CIĄGI KOMUNIKACYJNE
10	Gmina Dziemiany	PK020	X			X	X
11	Gmina Dzierzgoń	PK021	X	X	X	X	X
12	Gmina Gardeja	PK022	X	X	X	X	X
13	Miasto Gdańsk	PK023	X		X	X	
		PK024	X		X	X	
		PK025	X		X	X	
14	Miasto Gdynia	PK026			X	X	
		PK027	X		X	X	
		PK028				X	
		PK029				X	
15	Gmina Gniew	PK030	X	X	X	X	X
		PK031	X	X	X	X	
		PK032	X	X	X	X	
16	Gmina Gniewino	PK033	X	X		X	X
17	Gmina Hel	PK034				X	
		PK035				X	
		PK036				X	
18	Gmina Jastarnia	PK037				X	X
		PK038				X	X
		PK039			X	X	
		PK040				X	X
		PK041				X	X
		PK042				X	X
19	Gmina Kaliska	PK043	X				X

Lp.	GMINA/ MIASTO	NUMER KARTY	MAŁA INFRASTRUKTURA KĄPIELISKOWA, REKREACJA, SPORT	POMOSTY	SANITARIATY, BUDYNKI GOSPODARCZE, MAGAZYNY	SPRZĘT I POJAZDY RATOWNICZE, STANOWISKA DLA RATOWNIKÓW, MONITORING	ZAGOSPODAROWANIE PLAŻY, LINII BRZEGOWEJ, TERENU KĄPIELISKA, CIĄGI KOMUNIKACYJNE
20	Gmina Karsin	PK044	X	X	X	X	
		PK045	X	X	X	X	X
		PK046	X		X	X	X
21	Gmina Kartuzy	PK047	X	X	X		X
		PK048	X	X	X		X
		PK049	X	X			X
22	Gmina Kępice	PK050	X	X	X	X	X
23	Gmina Kobylnica	PK137	X	X	X	X	X
24	Gmina Koczała	PK051	X			X	X
25	Gmina Kolbudy	PK052	X	X	X	X	
26	Gmina Konarzyny	PK053	X	X	X		
27	Gmina Kosakowo	PK054				X	
		PK055				X	
		PK056				X	X
28	Gmina Kościerzyna	PK057	X			X	X
29	Miasto Kościerzyna	PK058	X		X	X	
30	Gmina Krokowa	PK133				X	
		PK134			X	X	
		PK135			X	X	
		PK136		X		X	X
31	Gmina Krynica Morska	PK059				X	X
		PK060				X	X
		PK061	X		X	X	X
		PK062				X	X

Lp.	GMINA/ MIASTO	NUMER KARTY	MAŁA INFRASTRUKTURA KĄPIELISKOWA, REKREACJA, SPORT	POMOSTY	SANITARIATY, BUDYNKI GOSPODARCZE, MAGAZYNY	SPRZĘT I POJAZDY RATOWNICZE, STANOWISKA DLA RATOWNIKÓW, MONITORING	ZAGOSPODAROWANIE PLAŻY, LINII BRZEGOWEJ, TERENU KĄPIELISKA, CIĄGI KOMUNIKACYJNE
32	Miasto Kwidzyn	PK139	X	X	X	X	X
33	Gmina Linia	PK063	X	X			X
		PK064	X	X			X
34	Gmina Lipusz	PK065	X	X	X	X	X
35	Gmina Lubichowo	PK066	X	X	X	X	X
		PK067	X	X	X	X	X
36	Gmina Łeba	PK068	X		X	X	X
		PK069	X		X	X	X
		PK070	X		X	X	X
37	Gmina Łęczycze	PK138	X	X	X	X	X
38	Gmina Miastko	PK071	X			X	
		PK073				X	
39	Gmina Nowa Karczma	PK074	X	X	X	X	X
40	Gmina Nowa Wieś Lęborska	PK075	X	X	X	X	X
41	Gmina Osiek	PK076	X	X	X	X	X
42	Gmina Prabuty	PK077	X	X	X	X	X
		PK078	X	X	X	X	X
43	Gmina Przechlewo	PK079	X			X	X
44	Gmina Przywidz	PK080	X	X	X	X	X
45	Gmina Puck	PK081	X	X		X	
46	Miasto Puck	PK083	X	X	X	X	
47	Gmina Rzeczenica	PK082	X	X	X		

Lp.	GMINA/ MIASTO	NUMER KARTY	MAŁA INFRASTRUKTURA KĄPIELISKOWA, REKREACJA, SPORT	POMOSTY	SANITARIATY, BUDYNKI GOSPODARCZE, MAGAZYNY	SPRZĘT I POJAZDY RATOWNICZE, STANOWISKA DLA RATOWNIKÓW, MONITORING	ZAGOSPODAROWANIE PLAŻY, LINII BRZEGOWEJ, TERENU KĄPIELISKA, CIĄGI KOMUNIKACYJNE
48	Gmina Sierakowice	PK084	X			X	X
		PK085	X	X			
49	Gmina Skarszewy	PK086	X		X	X	
50	Miasto Słupsk	PK087	X	X	X	X	X
		PK088	X		X	X	X
51	Gmina Somonino	PK089	X	X			X
52	Miasto Sopot	PK090			X	X	X
		PK091				X	X
53	Gmina Stara Kiszewa	PK092		X	X	X	X
54	Gmina Starogard Gdański	PK093	X	X	X	X	X
55	Gmina Stegna	PK094	X			X	
		PK095				X	X
		PK096	X			X	
		PK097	X			X	
56	Gmina Stężycza	PK098	X	X	X	X	X
		PK099	X	X	X	X	X
57	Gmina Sulęczyño	PK100	X	X		X	X
58	Gmina Szemud	PK102	X	X	X	X	X
		PK103	X	X	X	X	X
59	Gmina Sztum	PK104	X	X	X	X	X
60	Gmina Sztutowo	PK105				X	X
		PK106				X	X
61	Miasto Ustka	PK107	X		X	X	X

Lp.	GMINA/ MIASTO	NUMER KARTY	MAŁA INFRASTRUKTURA KĄPIELISKOWA, REKREACJA, SPORT	POMOSTY	SANITARIATY, BUDYNKI GOSPODARCZE, MAGAZYNY	SPRZĘT I POJAZDY RATOWNICZE, STANOWISKA DLA RATOWNIKÓW, MONITORING	ZAGOSPODAROWANIE PLAŻY, LINII BRZEGOWEJ, TERENU KĄPIELISKA, CIĄGI KOMUNIKACYJNE
		PK108	X		X	X	X
62	Gmina Ustka	PK109	X				X
		PK110	X				X
		PK111	X				X
		PK112	X		X		X
		PK113	X				
		PK114	X		X		X
63	Gmina Wicko	PK115	X	X	X	X	X
		PK116	X	X	X	X	X
		PK117	X	X	X	X	X
64	Gmina Władysławowo	PK118	X		X	X	X
		PK119	X		X	X	
		PK120	X		X	X	
		PK121			X	X	
		PK122	X		X	X	X
		PK123	X		X	X	
		PK124	X		X	X	X
		PK125	X		X	X	
		PK126			X	X	
		PK127	X		X	X	
		PK128	X		X	X	
		PK129	X		X	X	
		PK130	X		X	X	
		PK131	X		X	X	

Lp.	GMINA/ MIASTO	NUMER KARTY	MAŁA INFRASTRUKTURA KĄPIELISKOWA, REKREACJA, SPORT	POMOSTY	SANITARIATY, BUDYNKI GOSPODARCZE, MAGAZYNY	SPRZĘT I POJAZDY RATOWNICZE, STANOWISKA DLA RATOWNIKÓW, MONITORING	ZAGOSPODAROWANIE PLAŻY, LINII BRZEGOWEJ, TERENU KĄPIELISKA, CIĄGI KOMUNIKACYJNE
		PK132	X		X	X	

1.9 Katalog kosztów

Koszty kwalifikowalne

W ramach przedsięwzięcia strategicznego „Pomorskie Kąpieliska” – **kąpielisko** należy rozpatrywać w granicach od wyznaczonego wejścia do wydzielonego i oznakowanego fragmentu wód, obejmującego całą infrastrukturę niezbędną do jego funkcjonowania i zapewnienia bezpieczeństwa kąpiących się osób.

Dlatego też, planowane do realizacji w ramach Przedsięwzięcia zamierzenia inwestycyjne muszą odbywać się w określonych we wniosku granicach kąpieliska. Tym samym niekwalifikowalna do uzyskania wsparcia będzie jakkolwiek infrastruktura drogowa za wyjątkiem wjazdu na teren kąpieliska oraz placu manewrowego wraz z miejscami postojowymi przeznaczonego dla służb ratowniczych oraz osób z niepełnosprawnościami.

Przedsięwzięcie strategiczne „Pomorskie Kąpieliska” obejmie swym zakresem m.in.:

- budowę, rozbudowę, przebudowę lub remont infrastruktury kąpielisk (w tym dostosowanie jej dla osób ze specjalnymi potrzebami),
- zagospodarowanie plaż (np. place zabaw, siłownie zewnętrzne, zejścia, wiaty, miejsca na ognisko itp.);
- budowę, rozbudowę, przebudowę lub remont magazynów sprzętu wodnego i sanitariatów,
- utworzenie miejsc do wypoczynku oraz stanowisk dla ratowników wodnych,
- poprawę bezpieczeństwa kąpielisk (np. niezbędny sprzęt ratowniczy, oznakowanie kąpieliska, monitoring itp.).

W ramach Przedsięwzięcia zakup wyposażenia i sprzętu, za wyjątkiem sprzętu ratowniczego oraz stanowiącego udogodnienie dla osób z niepełnosprawnościami – np. amfibie, stanowią wydatki niekwalifikowalne.

Wszystkie planowane do realizacji inwestycje powinny spełniać, określone w załączniku nr 2 niniejszego opracowania, wytyczne dla zagospodarowania kąpielisk w województwie pomorskim pn. „Pomorskie Kąpieliska. Standardy infrastruktury kąpieliskowej”. Stanowią one zbiór wytycznych, dobrych praktyk i zaleceń, związanych z planowaniem, projektowaniem, budowaniem i utrzymywaniem infrastruktury kąpieliskowej. Opracowanie to ma na celu ułatwienie projektowania kąpielisk zgodnie z aktualnym stanem prawnym, w sposób zapewniający bezpieczeństwo i wygodę użytkowników, niezależnie od ich wieku czy stopnia sprawności.

Kwalifikowalność VAT

Na podstawie obowiązującego prawa krajowego w myśl art. 86 ustawy o podatku od towarów i usług (tekst jedn. Dz.U. z 2022 r. poz. 931 z późn. zm.) kwotę podatku

naliczonego stanowi suma kwot podatku wynikających z faktur otrzymanych przez podatnika z tytułu nabycia towarów i usług. Zaś art. 87 ww. ustawy stanowi, że w przypadku, gdy kwota podatku naliczonego jest w okresie rozliczeniowym wyższa od kwoty podatku należnego, podatnik ma prawo do obniżenia o tę różnicę kwoty podatku należnego za następne okresy lub do zwrotu różnicy na rachunek bankowy. Zapis ten wskazuje prawo do obniżenia kwoty podatku należnego za kwotę podatku naliczonego, które przysługuje tylko wówczas, gdy odliczenia tego dokonuje podatnik podatku oraz gdy towar i usługi są wykorzystywane do wykonywania czynności opodatkowanych.

W przypadku realizacji Przedsięwzięcia, na podstawie prawa krajowego, możliwość dokonania obniżenia kwoty podatku o kwotę podatku należnego związanego z usługami i towarami, które nie są wykorzystywane do czynności opodatkowanych jest wykluczona, ponieważ infrastruktura powstała w wyniku jego realizacji zostanie udostępniona nieodpłatnie, a tym samym nie występuje związek między zakupem a wykonywanymi czynnościami opodatkowanymi.

Jednakże w zależności od rodzaju finansowania Przedsięwzięcia beneficjent będzie zobowiązany tę sytuację każdorazowo przeanalizować zgodnie z wytycznymi obowiązującymi dla danego rodzaju dofinansowania, o które będzie się ubiegał. Należy pamiętać, iż w sytuacji gdy podatek VAT będzie kosztem niekwalifikowalnym, czyli nie będzie podlegał odliczeniu, wówczas to beneficjent będzie musiał ponieść jego koszt, a tym samym zaplanować go w ramach środków własnych.

Pomoc publiczna

Za pomoc publiczną, zgodnie z art. 107 ust. 1 Traktatu o funkcjonowaniu Unii Europejskiej uznawana jest wszelka pomoc przyznawana przez Państwo Członkowskie lub przy użyciu zasobów państwowych w jakiegokolwiek formie, która zakłóca lub grozi zakłóceniem konkurencji poprzez sprzyjanie niektórym przedsiębiorstwom lub produkcji niektórych towarów. Pomoc publiczna jest niezgodna z rynkiem wewnętrznym w zakresie, w jakim wpływa na wymianę handlową między Państwami Członkowskimi, co wskazuje na jej niedopuszczalność.

Aktem regulującym pojęcie na gruncie prawa polskiego jest ustawa z dnia 30 kwietnia 2004 r. o postępowaniu w sprawach dotyczących pomocy publicznej (tekst jedn. Dz.U. z 2021r. poz. 743 z późn. zm.) wraz z przepisami wykonawczymi do ustawy.

Należy podkreślić, że występowanie pomocy publicznej pojawia się przy projektach o charakterze komercyjnym i jest uzależnione od rodzaju beneficjenta, gdyż tylko wsparcie udzielane podmiotowi prowadzącemu działalność gospodarczą, może być uznane za pomoc publiczną. Zgodnie z unijnym prawem konkurencji za przedsiębiorstwo należy uznać każdy podmiot prowadzący działalność gospodarczą, niezależnie od jego statusu prawnego i źródła finansowania, a także bez względu na fakt, czy działa z zamiarem osiągnięcia zysku czy też nie. Obowiązek kontroli jej

występowania spoczywa na Instytucji Zarządzającej i ma istotny wpływ na poziom dofinansowania możliwy do uzyskania ze środków zewnętrznych.

Realizacja przedsięwzięcia strategicznego „Pomorskie Kąpieliska” przewiduje zagospodarowanie terenu do rekreacji w postaci kąpieliska, co należy do zadań publicznych. W związku z tym brak w nim elementu występowania konkurencji, a tym samym pomocy publicznej. W takim przypadku projekt nie generuje dochodu, więc poziom dofinansowania ustala się przy zastosowaniu stopy dofinansowania przypadającej dla działania wskazanego w programie, z którego możliwe jest dofinansowanie projektu.

Jeżeli jednak beneficjent podejmie decyzję, że stworzona infrastruktura kąpieliskowa, wykonana w ramach Przedsięwzięcia wykorzystana zostanie do prowadzenia działalności gospodarczej, należy przeanalizować możliwość wystąpienia pomocy publicznej. W takim przypadku, należy pamiętać, iż do obliczenia poziomu dofinansowania inwestycji niezbędne będzie ustalenie wskaźnika luki finansowej, która ma miejsce w sytuacji, w której suma zdyskontowanych dochodów projektu nie pokryje zdyskontowanych nakładów poniesionych na realizację projektu³⁹. Wówczas Instytucja Zarządzająca musi wziąć pod uwagę fakt, że obliczona w ten sposób różnica będzie miała wpływ na wielkości wydatków kwalifikowanych, a tym samym poziom dofinansowania projektu.

1.10 Koszty zagospodarowania lokalizacji wskazane w kartach zadań

Poniższa tabela przedstawia sumaryczne zestawienie wszystkich kart zadań i stanowi zbiorcze podsumowanie wszystkich szacunkowych nakładów inwestycyjnych.

Tabela 3. Szacunkowe nakłady inwestycyjne zgłoszone przez beneficjentów.

Lp.	GINA/ MIASTO	NUMER KARTY	WARTOŚĆ INWESTYCJI BRUTTO	ŁĄCZNA WARTOŚĆ BRUTTO WSKAZANA PRZEZ PODMIOT
1	Gmina Brusy	PK001	172 200,00	907 740,00
		PK002	184 500,00	
		PK003	268 140,00	
		PK004	282 900,00	
2	Gmina Bytów	PK005	2 700 000,00	2 700 000,00
3	Gmina Chmielno	PK006	250 000,00	2 450 000,00
		PK007	2 000 000,00	
		PK008	200 000,00	
4	Gmina Choczewo	PK009	250 000,00	250 000,00

³⁹ https://mfiles.pl/pl/index.php/Luka_finansowa, dostęp dnia 20.10.2022r.

Lp.	GMINA/ MIASTO	NUMER KARTY	WARTOŚĆ INWESTYCJI BRUTTO	ŁĄCZNA WARTOŚĆ BRUTTO WSKAZANA PRZEZ PODMIOT
5	Gmina Chojnice	PK010	218 600,00	437 800,00
		PK011	133 100,00	
		PK012	86 100,00	
6	Gmina Czersk	PK013	4 600 000,00	4 600 000,00
7	Miasto Człuchów	PK014	450 000,00	450 000,00
8	Gmina Człuchów	PK015	500 000,00	500 000,00
9	Gmina Debrzno	PK016	1 000 000	3 500 000,00
		PK017	1 500 000	
		PK018	500 000,00	
		PK019	500 000,00	
10	Gmina Dziemiany	PK020	520 000,00	520 000,00
11	Gmina Dzierżgoń	PK021	14 760 000,00	14 760 000,00
12	Gmina Gardeja	PK022	700 000,00	700 000,00
13	Miasto Gdańsk	PK023	308 500,00	1 251 500,00
		PK024	481 500,00	
		PK025	461 500,00	
14	Miasto Gdynia	PK026	384 230,00	973 845,82
		PK027	338 145,82	
		PK028	212 240,00	
		PK029	39 230,00	
15	Gmina Gniew	PK030	316 500,00	892 500,00
		PK031	259 500,00	
		PK032	316 500,00	
16	Gmina Gniewino	PK033	492 000,00	492 000,00
17	Gmina Hel	PK034	237 301,40	776 420,30
		PK035	237 301,40	
		PK036	301 817,50	
18	Gmina Jastarnia	PK037	170 000,00	1 180 000,00
		PK038	170 000,00	
		PK039	300 000,00	
		PK040	170 000,00	
		PK041	170 000,00	
		PK042	200 000,00	
19	Gmina Kaliska	PK043	676 500,00	676 500,00
20	Gmina Karsin	PK044	400 000,00	1 200 000,00
		PK045	500 000,00	
		PK046	300 000,00	
21	Gmina Kartuzy	PK047	600 000,00	11 200 000,00
		PK048	10 000 000,00	
		PK049	600 000,00	
22	Gmina Kępice	PK050	3 500 000,00	3 500 000,00
23	Gmina Kobylnica	PK137	2 500 000,00	2 500 000,00

Lp.	GMINA/ MIASTO	NUMER KARTY	WARTOŚĆ INWESTYCJI BRUTTO	ŁĄCZNA WARTOŚĆ BRUTTO WSKAZANA PRZEZ PODMIOT
24	Gmina Koczała	PK051	222 015,00	222 015,00
25	Gmina Kolbudy	PK052	615 000,00	615 000,00
26	Gmina Konarzyny	PK053	615 000,00	615 000,00
27	Gmina Kosakowo	PK054	77 982,00	332 346,00
		PK055	77 982,00	
		PK056	176 382,00	
28	Gmina Kościerzyna	PK057	360 000,00	360 000,00
29	Miasto Kościerzyna	PK058	1 025 000,00	1 025 000,00
30	Gmina Krokowa	PK133	35 000,00	1 125 000,00
		PK134	245 000,00	
		PK135	245 000,00	
		PK136	600 000,00	
31	Gmina Krynica Morska	PK059	246 000,00	2 091 000,00
		PK060	246 000,00	
		PK061	1 353 000,00	
		PK062	246 000,00	
32	Miasto Kwidzyn	PK139	800 000,00	800 000,00
33	Gmina Linia	PK063	615 000,00	1 230 000,00
		PK064	615 000,00	
34	Gmina Lipusz	PK065	1 185 000,00	1 185 000,00
35	Gmina Lubichowo	PK066	300 000,00	1 000 000,00
		PK067	700 000,00	
36	Gmina Łeba	PK068	670 000,00	2 680 000,00
		PK069	1 380 000,00	
		PK070	630 000,00	
37	Gmina Łęczycze	PK138	1 153 000,00	1 153 000,00
38	Gmina Miastko	PK071	660 000,00	1 220 000,00
		PK073	560 000,00	
39	Gmina Nowa Karczma	PK074	500 000,00	500 000,00
40	Gmina Nowa Wieś Lęborska	PK075	615 000,00	615 000,00
41	Gmina Osiek	PK076	4 305 000,00	4 305 000,00
42	Gmina Prabuty	PK077	655 065,00	1 478 930,00
		PK078	823 865,00	
43	Gmina Przechlewo	PK079	226 000,00	226 000,00
44	Gmina Przywidz	PK080	2 550 000,00	2 550 000,00
45	Gmina Puck	PK081	1 453 860,00	1 453 860,00
46	Miasto Puck	PK083	970 000,00	970 000,00
47	Gmina Rzeczenica	PK082	450 000,00	450 000,00
48	Gmina Sierakowice	PK084	342 000,00	950 500,00
		PK085	608 500,00	
49	Gmina Skarszewy	PK086	354 000,00	354 000,00

Analiza wykonalności Pomorskie Kąpieliska

Lp.	GINA/ MIASTO	NUMER KARTY	WARTOŚĆ INWESTYCJI BRUTTO	ŁĄCZNA WARTOŚĆ BRUTTO WSKAZANA PRZEZ PODMIOT
50	Miasto Słupsk	PK087	1 180 000,00	2 145 550,00
		PK088	965 550,00	
51	Gmina Somonino	PK089	375 360,00	375 360,00
52	Miasto Sopot	PK090	642 060,00	822 870,00
		PK091	180 810,00	
53	Gmina Stara Kiszewa	PK092	558 096,65	558 096,65
54	Gmina Starogard Gdański	PK093	900 000,00	900 000,00
55	Gmina Stegna	PK094	180 000,00	5 540 000,00
		PK095	5 000 000,00	
		PK096	180 000,00	
		PK097	180 000,00	
56	Gmina Stężycza	PK098	2 500 000,00	5 000 000,00
		PK099	2 500 000,00	
57	Gmina Sulęczyno	PK100	1 625 000,00	1 625 000,00
58	Gmina Szemud	PK102	2 000 000,00	4 000 000,00
		PK103	2 000 000,00	
59	Gmina Sztum	PK104	35 000 000,00	35 000 000,00
60	Gmina Sztutowo	PK105	300 000,00	600 000,00
		PK106	300 000,00	
61	Miasto Ustka	PK107	1 750 000,00	4 000 000,00
		PK108	2 250 000,00	
62	Gmina Ustka	PK109	500 000,00	3 110 000,00
		PK110	500 000,00	
		PK111	600 000,00	
		PK112	350 000,00	
		PK113	60 000,00	
		PK114	1 100 000,00	
63	Gmina Wicko	PK115	615 000,00	1 845 000,00
		PK116	615 000,00	
		PK117	615 000,00	
64	Gmina Władysławowo	PK118	1 120 000,00	4 440 000,00
		PK119	120 000,00	
		PK120	400 000,00	
		PK121	150 000,00	
		PK122	450 000,00	
		PK123	150 000,00	
		PK124	600 000,00	
		PK125	150 000,00	
		PK126	400 000,00	
		PK127	150 000,00	
		PK128	150 000,00	

Lp.	GMINA/ MIASTO	NUMER KARTY	WARTOŚĆ INWESTYCJI BRUTTO	ŁĄCZNA WARTOŚĆ BRUTTO WSKAZANA PRZEZ PODMIOT
		PK129	150 000,00	
		PK130	150 000,00	
		PK131	150 000,00	
		PK132	150 000,00	
ŁĄCZNA WARTOŚĆ				155 886 833,77

2. Wykonalność instytucjonalna

2.1 Struktura funkcjonowania przedsięwzięcia

Opis struktury funkcjonowania przedsięwzięcia strategicznego „Pomorskie Kąpieliska” określa role poszczególnych podmiotów zaangażowanych w jego realizację. Określone zasady mają na celu stworzenie właściwych warunków dla realizacji Przedsięwzięcia oraz zapewnienie sprawnego i efektywnego sposobu realizacji zadań zaplanowanych do realizacji, zarówno przez Koordynatora Przedsięwzięcia jak i pozostałych beneficjentów.



Ilustracja 7.Schemat nr 3

Źródło: Opracowanie własne.

2.1.1 Województwo Pomorskie – Departament Infrastruktury

Samorząd Województwa Pomorskiego (SWP) pełni rolę inspiratora i koordynatora przedsięwzięcia strategicznego „Pomorskie Kąpieliska”. Do jego zadań należeć będzie przede wszystkim:

- Przygotowanie niezbędnych opracowań definiujących Przedsięwzięcie Strategiczne i szczegółowych wytycznych dotyczących jego realizacji, w szczególności: „Analizy Wykonalności Przedsięwzięcia Strategicznego „Pomorskie Kąpieliska” oraz „Pomorskie Kąpieliska. Standardy infrastruktury kąpieliskowej”. Przedmiotowe dokumenty nie tylko wskażą przyszłych beneficjentów oraz planowany do realizacji zakres inwestycyjny w ramach Przedsięwzięcia ale również umożliwią projektowanie wysokiej jakości infrastruktury kąpieliskowej, w sposób zapewniający bezpieczeństwo i komfort użytkowników, w tym dostępność dla osób ze szczególnymi potrzebami. Pozwolą również zapewnić zgodność zaproponowanych przez beneficjentów rozwiązań inwestycyjnych z założeniami Przedsięwzięcia.
- Weryfikacja prawidłowości zgłaszanych zamierzeń inwestycyjnych i ich kwalifikowalności.
- Koordynacja działań poprzez czuwanie nad prawidłowością i jakością ich realizacji.
- Monitorowanie realizacji i raportowanie przebiegu procesu inwestycyjnego w ramach Przedsięwzięcia.
- Identyfikacja i ocena ryzyka w ramach Przedsięwzięcia oraz proponowanie działań zapobiegających występującym zagrożeniom.
- Poszukiwanie możliwości finansowania zewnętrznego na realizację zamierzeń inwestycyjnych i informowanie beneficjentów o możliwości jego uzyskania, w przypadku pojawienia się takiej możliwości.
- Promocja Przedsięwzięcia Strategicznego w tym m.in: przygotowywanie publikacji oraz kampanii informacyjnej.
- Wsparcie dla beneficjentów oraz zaangażowanych podmiotów mające na celu zwiększenie wiedzy m.in. z zakresu planowania i organizowania kąpielisk, jak i zapewnienia bezpieczeństwa i ich dostępności w szczególności dla osób ze szczególnymi potrzebami (m.in. organizacja szkoleń, spotkań roboczych, konferencji informacyjnych oraz wizyt studyjnych)

2.1.2 Beneficjenci

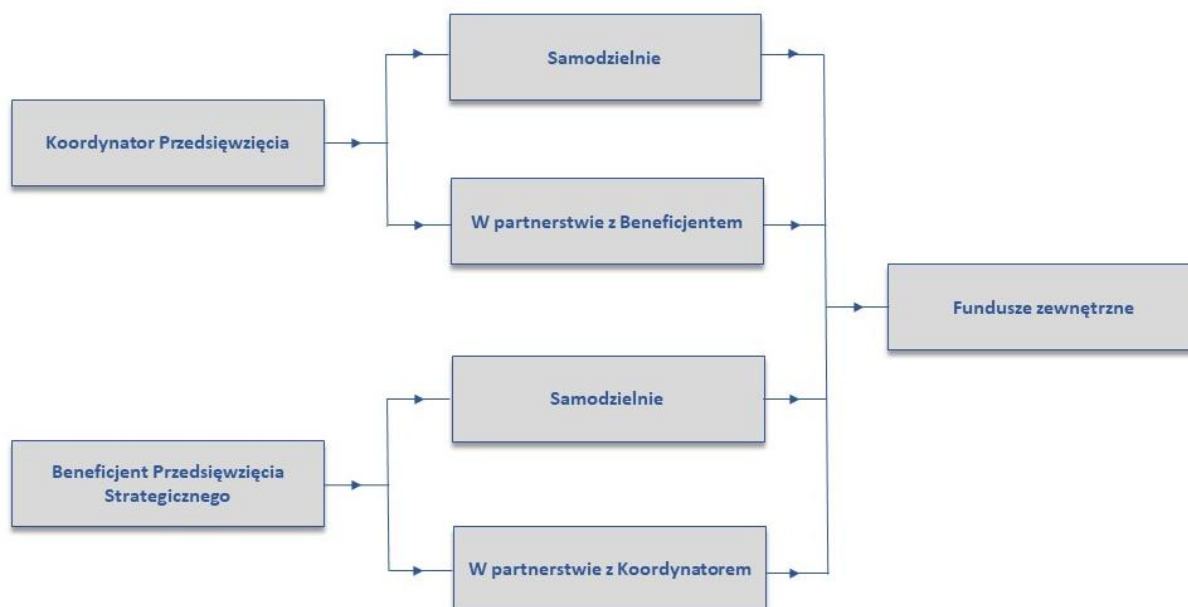
W przedsięwzięciu strategicznym „Pomorskie Kąpieliska” zgodnie z pkt 1.6. przedmiotowej Analizy zaangażowane będą 64 samorządy terytorialne, które wyraziły chęć udziału poprzez zgłoszenie kart zadań dot. modernizacji istniejących lub utworzenia nowych kąpielisk. Do zadań beneficjentów należeć będzie m.in.:

- Przygotowanie dokumentacji i uzyskanie wszystkich niezbędnych pozwoleń do realizacji zgłoszonych w ramach Przedsięwzięcia zamierzeń inwestycyjnych.
- Przygotowanie pełnej dokumentacji aplikacyjnej, umożliwiającej pozyskanie dofinansowania ze źródeł zewnętrznych.
- Zapewnienie prawidłowego i terminowego wykonania zadań.
- Realizacja zamierzeń inwestycyjnych ujętych w Przedsięwzięciu zgodnie z wytycznymi „Pomorskie Kąpieliska. Standardy infrastruktury kąpieliskowej”.
- Bieżące monitorowanie prawidłowości realizacji inwestycji i raportowanie przebiegu procesu inwestycyjnego Koordynatorowi Przedsięwzięcia.
- Identyfikacja i ocena ryzyka przy realizacji zgłoszonych zamierzeń inwestycyjnych oraz wdrażanie działań zapobiegających występującym zagrożeniom.
- Bieżące informowanie Koordynatora o zidentyfikowanych problemach i/lub ryzykach mających wpływ na prawidłowość i terminowość realizowanych w ramach Przedsięwzięcia inwestycjach kąpieliskowych.
- Zapewnienie trwałości Przedsięwzięcia poprzez coroczną organizację kąpielisk zapewniających bezpieczeństwo osobom kąpiącym się oraz należyte utrzymywanie nowopowstałej i/lub zmodernizowanej infrastruktury kąpieliskowej jak i zakupionego sprzętu ratowniczego.
- Poinformowanie Koordynatora Przedsięwzięcia o zrealizowaniu inwestycji zgłoszonej w ramach Przedsięwzięcia – zarówno ze środków własnych jak i źródeł zewnętrznych.

Dla sprawnej finalizacji projektów zgłoszonych przez przyszłych beneficjentów, niezbędne jest wyraźne rozgraniczenie i przyporządkowanie zadań oraz obowiązków, celem uniknięcia sporów kompetencyjnych. Powyższe działania pozwolą na sprawne i szybkie osiągnięcie zamierzonych rezultatów.

2.2 Źródła finansowania przedsięwzięcia

Wszystkie zaplanowane i zgłoszone w ramach przedsięwzięcia strategicznego „Pomorskie Kąpieliska” zadania inwestycyjne będą mogły zostać sfinansowane zarówno ze środków własnych poszczególnych samorządów terytorialnych oraz dostępnych funduszy zewnętrznych. W przypadku pozyskania zewnętrznych środków finansowych na realizację założonych w ramach Przedsięwzięcia Strategicznego zamierzeń inwestycyjnych, wysokość dofinansowania oraz wkładu własnego zależna będzie od założeń i wytycznych poszczególnych funduszy.



Ilustracja 8. Schemat nr 4.

Źródło: Opracowanie własne.

Jak widać z powyższego schematu o przyznanie dofinansowania na realizację wszystkich zadań służących osiągnięciu celu Przedsięwzięcia Strategicznego określonych w niniejszym dokumencie może ubiegać się Koordynator Przedsięwzięcia indywidualnie lub w partnerstwie, do którego zaprosi beneficjentów, którzy zgłosili akces do Przedsięwzięcia Strategicznego. Wybór partnerów odbędzie się na podstawie kryteriów szczegółowo określonych w niniejszym dokumencie - rozdziale 5.

O przyznanie dofinansowania na realizację poszczególnych inwestycji kąpieliskowych zgłoszonych do realizacji w ramach Przedsięwzięcia Strategicznego będą mogli ubiegać się również beneficjenci indywidualnie lub w partnerstwach z zastrzeżeniem konieczności poinformowania o tym fakcie koordynatora Przedsięwzięcia. Informacja ta będzie niezwykle ważna z punktu widzenia wykazania osiągnięcia rezultatów Przedsięwzięcia.

Wszystkie zadania realizowane w ramach Przedsięwzięcia Strategicznego powinny być realizowane w oparciu o dokument pn. „Pomorskie Kąpieliska”. Standardy infrastruktury kąpieliskowej”, który określa szczegółowe wytyczne dla zagospodarowania kąpielisk w województwie pomorskim pozwalające na projektowanie wysokiej jakości infrastruktury kąpieliskowej, zgodnie z aktualnym stanem prawnym, w sposób zapewniający bezpieczeństwo i komfort użytkowników, w tym dostępność dla osób ze szczególnymi potrzebami.

2.2.1 Środki własne

Zgodnie z art. 7 ustawy z dnia 8 marca 1990 r. o samorządzie gminnym⁴⁰, do zadań własnych gmin należy zaspokajanie zbiorowych potrzeb wspólnoty, które w szczególności obejmują sprawy:

1. ładu przestrzennego, gospodarki nieruchomościami, ochrony środowiska i przyrody oraz gospodarki wodnej;
2. kultury fizycznej i turystyki, w tym terenów rekreacyjnych i urządzeń sportowych.

Jednocześnie zgodnie z Ustawą z dnia 20 lipca 2017 r. Prawo wodne⁴¹ na samorządach spoczywają następujące wymagania dotyczące organizacji i utrzymania kąpielisk oraz miejsc wykorzystywanych do kąpielii:

1. tworzenie kąpielisk i prowadzenie ich ewidencji oraz tworzenie miejsc wykorzystywanych do kąpielii,
2. prowadzenie nadzoru nad jakością wody w kąpieliskach i miejscach wykorzystywanych do kąpielii,
3. zapewnienie bezpieczeństwa osób przebywających na terenie kąpielisk i miejsc wykorzystywanych do kąpielii,
4. wykonywanie obowiązków informacyjnych i sprawozdawczych dotyczących kąpielisk i miejsc wykorzystywanych do kąpielii.

W oparciu o powyższe przepisy Samorzady lokalne obejmują funkcję organizatorów kąpielisk, co wiąże się z koniecznością finansowania zadań związanych m.in. z utrzymaniem infrastruktury kąpieliska, organizowaniem i finansowaniem działań ratowniczych, wyposażeniem kąpieliska w niezbędny sprzęt ratowniczy.

Samorzady ze środków własnych pochodzących w głównej mierze z udziału we wpływach z podatku dochodowego oraz podatku od nieruchomości, realizują wszystkie wydatki bieżące i majątkowe. Jednakże ogromne zróżnicowanie pod względem wysokości środków budżetowych poszczególnych gmin województwa pomorskiego sprawia, że nie wszystkie z nich mogą sfinansować zaplanowane inwestycje związane z rozwojem bezpiecznej i dostępnej infrastruktury kąpieliskowej. W związku z powyższym Samorzady w celu realizacji zaplanowanych inwestycji poszukują możliwości uzyskania środków z zewnętrznych źródeł finansowania.

2.2.2 Fundusze zewnętrzne

Fundusze zewnętrzne stanowią cenne źródło finansowania zaplanowanych inwestycji - zgodnych z wytycznymi poszczególnych funduszy, na które beneficjenci nie posiadają wystarczającej ilości środków własnych w ramach budżetu. Poniżej opisane zostały znane obecnie Fundusze, w których zakres wpisują się założenia

⁴⁰ Tekst jednolity Dz.U. z 2022 r. poz. 559 t.j. z późn. zm.

⁴¹ Tekst jednolity Dz.U. z 2021 r. poz. 2233 t.j. z późn. zm.

Przedsięwzięcia. Zalecane jest, aby śledzić na bieżąco możliwości pozyskiwania dofinansowania zewnętrznego oraz związaną z nimi dokumentację, ponieważ w omawianej perspektywie finansowej mogą pojawić się nowe, w ramach których będzie można pozyskać finansowanie na realizację inwestycji kąpieliskowych.

PROGRAM FUNDUSZE EUROPEJSKIE DLA POMORZA 2021-2027 (FEP)

Program FEP jest współfinansowany z dwóch funduszy unijnych, tj.: EFRR i EFS+. Obecna wersja projektu programu została przedłożona Komisji Europejskiej. Planowane do realizacji Przedsięwzięcie stanowi realizację programu w zakresie *Priorytetu 6. Pomorze o silniejszym wymiarze społecznym (EFRR), (vi) Wzmacnianie roli kultury i zrównoważonej turystyki w rozwoju gospodarczym, włączeniu społecznym i innowacjach społecznych.*

Przedsięwzięcie strategiczne „Pomorskie Kąpieliska” zostało wskazane jako jedno z Przedsięwzięć Strategicznych, przyczyniających się do wzrostu poziomu aktywizacji społecznej oraz rozwoju gospodarczego w regionie. Z uwagi na trwającą procedurę zatwierdzenie programu, szczegółowy zakres realizacji celu, zostanie dookreślony w późniejszym czasie.

ROZWÓJ LOKALNY KIEROWANY PRZEZ SPOŁECZNOŚĆ – INICJATYWA LEADER.

Program pn. „Fundusze Europejskie dla Pomorza 2021-2027”, uwzględnia w swoich planach finansowych w ramach instrumentu RLKS przedsięwzięcie strategiczne „Pomorskie Kąpieliska”.

Mieszkańcy wsi i małych miast w województwie pomorskim poprzez Rozwój Lokalny kierowany przez Społeczność (RLKS) aktywnie uczestniczą w rozwoju regionu. Na potrzebę realizacji projektów lokalnych społeczności, które mają na celu m.in. promowanie kultury i tradycji oraz walorów turystycznych, stworzona została inicjatywa Leader, dzięki której mieszkańcy mogą uzyskać wsparcie ze środków Unii Europejskiej.

Leader jest europejskim programem wspierania rozwoju wsi oraz małych miast, których liczba mieszkańców nie przekracza 20 tysięcy. Założenia programu dotyczą aktywizacji członków społeczności w proces podejmowania decyzji oraz inicjowania działań zmierzających do poprawy jakości ich życia. Powyższy program opiera się na partnerstwie Lokalnych Grup Działania (LGD), które w ramach instrumentu jakim jest Rozwój Lokalny Kierowany przez Społeczność (RLKS) wspiera wzrost aktywności społecznej. Lokalne Grupy Działania opracowują oraz realizują Lokalne Strategie Rozwoju (LSR), w których określają potrzeby lokalnej społeczności, w tym m.in. dotyczące poprawy konkurencyjności standardów infrastruktury wodnej, która ma na celu wzbogacenie oferty turystyczno-rekreacyjnej danego obszaru.



- | | |
|---|---|
| <ul style="list-style-type: none"> · 1 - Lokalna Grupa Działania "Chata Kociewia" · 2 - Lokalna Grupa Działania "Kaszubska Droga" · 3 - Lokalna Grupa Działania "Trzy Krajobrazy" · 4 - Lokalna Grupa Działania "Wstęga Kociewia" · 5 - Lokalna Grupa Działania Partnerstwo Dorzecza Słupi · 6 - Lokalna Grupa Działania Ziemi Człuchowskiej · 7 - Powiślańska Lokalna Grupa Działania · 8 - Stowarzyszenie "Bursztynowy Pasaż" | <ul style="list-style-type: none"> · 9 - Słowińska Grupa Rybacka · 10 - Stowarzyszenie Lokalna Grupa Działania "Kraina Dolnego Powiśla" · 11 - Stowarzyszenie Lokalna Grupa Działania Sandry Brdy · 12 - Stowarzyszenie Lokalna Grupa Działania Stołem · 13 - Stowarzyszenie Północnokaszubska Lokalna Grupa Rybacka · 14 - Stowarzyszenie Turystyczne Kaszuby · 15 - Żuławska Lokalna Grupa Działania □ - Obszar nieobjęty LSR ■ - Miasta wyłączone ze wsparcia ze środków EDRROW |
|---|---|

Mapa 67. Mapa Lokalnych Grup Działania

Źródło: Opracowanie własne.

Na terenie województwa pomorskiego funkcjonuje 15 Lokalnych Grup Działania:

1. **Lokalna Grupa Działania Chata Kociewia** – obszar działania: 13 gmin oraz miasto Skórcz (Bobowo, Czarna Woda, Kaliska, Skórcz, Liniewo, Lubichowo, Osieczna, Osiek, Skarszewy, Smętowo Graniczne, Stara Kiszewa, Starogard Gdański, Zblewo).
2. **Lokalna Grupa Działania Kaszubska Droga** – obszar działania: 4 gminy (Linia, Luzino, Łęczycy, Szemud).
3. **Lokalna Grupa Działania Trzy Krajobrazy** – obszar działania: 6 gmin (Cedry Wielkie, Kolbudy, Pruszcz Gdański, Pszczółki, Suchy Dąb, Trąbki Wielkie).

4. **Lokalna Grupa Działania Wstęga Kociewia** – obszar działania: 5 gmin (Gniew, Morzeszczyn, Pelplin, Subkowy, Tczew).
5. **Lokalna Grupa Działania Partnerstwo Dorzecze Słupi** – obszar działania: 13 gmin (Borzytuchom, Bytów, Czarna Dąbrówka, Damnica, Dębica Kaszubska, Główny, Kołczygłowy, Miastko, Parchowo, Potęgowo, Studzienice, Tuchomie, Trzebielino).
6. **Lokalna Grupa Działania Ziemi Człuchowskiej** – obszar działania: 6 gmin oraz miasto Człuchów (Czarne, Człuchów, Debrzno, Koczała, Przechlewo, Rzeczenica).
7. **Powiślańska Lokalna Grupa Działania** – obszar działania: 5 gmin (Gardeja, Kwidzyn, Prabuty, Ryjewo, Sadlinki).
8. **Stowarzyszenie Bursztynowy Pasaż** – obszar działania: 7 gmin (Cewice, Choczewo, Gniewino, Łeba, Nowa Wieś Lęborska, Wejherowo, Wicko).
9. **Słowińska Grupa Rybacka** – obszar działania: 5 gmin oraz miasto Ustka (Kępice, Kobylnica, Słupsk, Smółdzino, Ustka).
10. **Stowarzyszenie Lokalna Grupa Działania Kraina Dolnego Powiśla** – obszar działania: 5 gmin (Dzierzgoń, Mikołajki Pomorskie, Stary Dzierzgoń, Stary Targ, Sztum).
11. **Stowarzyszenie Lokalna Grupa Działania Sandry Brdy** – obszar działania: 5 gmin (Brusy, Chojnice, Czersk, Konarzyny, Lipnica).
12. **Stowarzyszenie Lokalna Grupa Działania Stolem** – obszar działania: 5 gmin (Dziemiany, Karsin, Kościerzyna, Lipusz, Nowa Karczma).
13. **Stowarzyszenie Połnocnokaszubska Lokalna Grupa Rybacka** – obszar działania: 6 gmin oraz miasto Puck (Hel, Jastarnia, Kosakowo, Krokowa, Puck, Władysławowo).
14. **Stowarzyszenie Turystyczne Kaszuby** – obszar działania: 9 gmin (Chmielno, Kartuzy, Przdokowo, Przywidz, Sierakowice, Somonino, Stężyca, Sulęczyno, Żukowo).
15. **Żuławska Lokalna Grupa Działania** – obszar działania: 10 gmin (Krynica Morska, Lichnowy, Malbork, Miłoradz, Nowy Dwór Gdański, Nowy Staw, Ostaszewo, Stare Pole, Stegna, Sztutowo).

W ramach wskazanych Lokalnych Grup Działania skupionych jest 104 gminy oraz 4 miasta, których liczba mieszkańców nie przekracza 20 tysięcy.

W województwie pomorskim znajdują się miasta, których uczestnictwo w Lokalnych Grupach Działania zgodnie z obowiązującymi wytycznymi inicjatywy Leader jest wyłączone, ponieważ ich liczba mieszkańców przekracza 20 tysięcy. Do w/w należą: Chojnice, Gdańsk, Gdynia, Kościerzyna, Kwidzyn, Lębork, Malbork, Pruszcz Gdański, Reda, Rumia, Sopot, Słupsk, Starogard Gdański, Tczew, Wejherowo.

PROGRAM INTERREG POŁUDNIOWY BAŁTYK 2021-2027

Obszar programu obejmuje Polskę, Niemcy, Danię, Szwecję oraz Litwę ze wskazaniem konkretnych regionów, tj.:

- Polska – subregiony: miasto Szczecin, szczeciński, szczecinecko-pyrzycki, koszaliński, słupski, chojnicki, starogardzki, gdański, trójmiejski i elbląski (opcjonalnie subregion olsztyński);
- Niemcy – okręgi (Landkreise) Mecklenburg-Vorpommern: Nordwestmecklenburg, Rostock, Vorpommern-Rügen, Vorpommern-Greifswald oraz miasto na prawach powiatu (Kreisfreie Stadt) Rostock;
- Dania – Gmina Regionalna Bornholm oraz Region Zealand (podregiony: Østsjælland, Vest- og Sydsjælland);
- Szwecja – powiaty: Kalmar, Blekinge, Skåne i Kronoberg;
- Litwa – powiaty: Klaipėda, Tauragė i Telšiai.

Zakres wsparcia w programie obejmuje przede wszystkim przedsięwzięcia wdrażające działania miękkie, jednakże poza planami działań i rozwoju, modelami współpracy, studiami wykonalności, program umożliwia realizację działań inwestycyjnych, ale tylko o charakterze pilotażowym lub demonstracyjnym.

W ramach powyższego Programu Priorytet 3 „Atrakcyjny Południowy Bałtyk - aktywizacja potencjału turystycznego i kulturowego Obszaru Południowego Bałtyku” wpisuje się w założenia przedsięwzięcia strategicznego „Pomorskie Kąpieliska”.

O dofinansowanie może ubiegać się szeroki wachlarz beneficjentów, w tym samorządy lokalne. Pełna informacja o programie znajduje się na stronie programu pod adresem: <https://southbaltic.eu/interreg-south-baltic-2021-2027> lub można je uzyskać poprzez Krajowy Punkt Informacyjny.

PROGRAM INTERREG EUROPA ŚRODKOWA

Wspiera projekty transnarodowe promowane przez partnerstwa organizacji publicznych i prywatnych, które chcą wspólnie i ponad granicami państw współpracować nad rozwiązaniami w zakresie wyzwań, z którymi mierzy się region Europy Środkowej. Program ten realizuje przedsięwzięcia w zakresie współpracy, które obejmują opracowanie i wdrożenie strategii, planów działania, narzędzi, szkoleń, działań pilotażowych i powiązanych rozwiązań. W ramach projektu przewiduje się działania prowadzące do uzyskania różnego rodzaju produktów określonych na poziomie Programu, a w szczególności: współpracy, strategii i planów działania, działań pilotażowych (w tym inwestycji pilotażowych) i rozwiązań logiki interwencji programu. Projekt powinien wykazać przełożenie produktów na konkretne, widoczne i trwałe rezultaty, które prowadzą do poprawy sytuacji wyjściowej.

Program Interreg Europa Środkowa wspiera współpracę pomiędzy partnerami znajdującymi się na obszarze objętym Programem. Partnerstwo musi składać się z

co najmniej trzech partnerów finansowych pochodzących z co najmniej trzech krajów oraz z których co najmniej dwóch posiada siedzibę na obszarach objętych Programem.

Informacja o programie znajduje się na stronie Programu pod adresem:
<https://www.ewt.gov.pl/strony/o-programach/programy-interreg-2021-2027/program-interreg-europa-srodkowa-2021-2027/>.

Podsumowanie

W oparciu o powyższe w obecnej perspektywie finansowej większość programów europejskich nastawiona jest na działania współpracy międzynarodowej, rozwój i rozszerzanie doświadczenia o nowe rozwiązania, prowadzenie szeregu działań proekologicznych i innowacyjnych (z zakresu współpracy, poprawy działalności i rozwiązań środowiskowych/ekologicznych). Działania inwestycyjne często mają jedynie charakter pilotażowy lub demonstracyjny. Jednakże należy zwrócić uwagę na fakt, że:

- aktualnie wiele programów jest jeszcze w fazie projektowej,
- ich ostateczny kształt może ulec zmianie.

W związku z powyższym należy na bieżąco obserwować strony programów europejskich, ponieważ niewykluczone, iż pojawi się możliwość sfinansowania zadań przewidzianych do realizacji w ramach przedsięwzięcia strategicznego „Pomorskie Kąpieliska”.

Główną stroną dotyczącą Funduszy Europejskich, w nowej perspektywie finansowej, na lata 2021 – 2027 jest strona:

<https://www.funduszeuropejskie.gov.pl/strony/o-funduszach/fundusze-2021-2027/>.

Serwis ten zarządzany przez Ministerstwo Funduszy i Polityki Regionalnej.

Dla programów Interreg na lata 2021 – 2027 główna strona mieści się pod adresem <https://www.ewt.gov.pl/strony/o-programach/programy-interreg-2021-2027/>.

W serwisach tych, każdy program posiada swoją pod stronę oraz linki do stron programowych UE (np. <https://southbaltic.eu/welcome> dla programu Interreg Południowy Bałtyk), na których również umieszczane są informacje dotyczące aktualnych naborów, ewentualnych zmian oraz zawierają dokumenty programowe, czy też bazę realizowanych projektów oraz szereg innych informacji na temat danego funduszu.

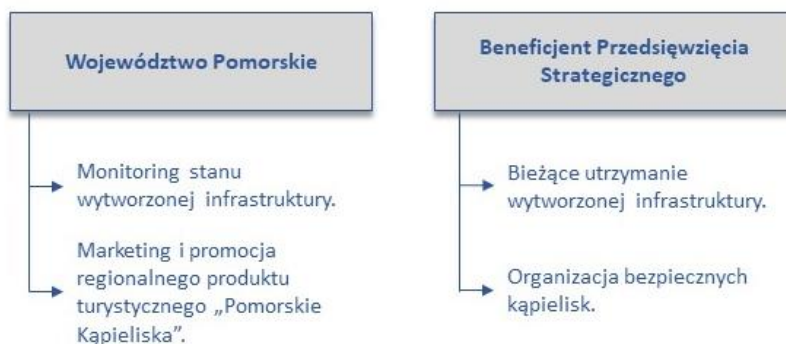
Warto również, oprócz powyższych stron, obserwować strony dedykowane programom unijnym. W województwie pomorskim taka strona mieści się pod adresem:

https://strategia2030.pomorskie.eu/program-fundusze-europejskie-dla-pomorza-2021-2027/?doing_wp_cron=1663659417.0260519981384277343750.

2.3 Model zarządzania infrastrukturą i produktem turystycznym

Na etapie eksploatacyjnym należy uwzględnić rozdzielenie czynności zarządzania efektami Przedsięwzięcia, na podstawie kryterium rzeczowo-merytorycznego, tj. na zarządzanie:

- wytworzoną infrastrukturą i organizacją bezpiecznych kąpielisk oraz
- działaniami marketingowymi i promocyjnymi przedsięwzięcia strategicznego „Pomorskie Kąpieliska” na poziomie regionalnym.



Ilustracja 9. Schemat nr 5.

Źródło: Opracowanie własne.

Zarządzanie wytworzoną infrastrukturą i organizacją bezpiecznych kąpielisk

Beneficjent, który jest właścicielem nieruchomości, na której przedmiotowa inwestycja została zrealizowana, zobowiązany jest do organizacji i utworzenia kąpieliska wraz z zapewnieniem bezpieczeństwa osób przebywających na jego terenie oraz bieżące utrzymanie, konserwację, dokonywanie napraw oraz podejmowanie działań odtworzeniowych wytworzonej i/lub zakupionej w ramach Przedsięwzięcia Strategicznego infrastruktury.

Ze względu na to, że:

- infrastruktura będzie udostępniana nieodpłatnie, gwarantując swobodny i równy dostęp wszystkim kategoriom odbiorców końcowych,
- organizacja kąpielisk powierzona zostanie wykonawczemu organowi gminy lub gminnej jednostce organizacyjnej,

to nie zachodzi ryzyko naruszenia przepisów ustawy z dnia 16 lutego 2007 r. o ochronie konkurencji i konsumentów⁴².

⁴² Tekst jednolity Dz.U. z 2021 r. poz. 275 z późn. zm.

Beneficjenci w okresie trwałości nie będą zmieniać podstaw dysponowania nieruchomościami. Podmioty realizujące projekt zapewnią trwałość jego efektów. Stosownie do treści art. 71 rozporządzenia ogólnego naruszenie trwałości projektu polega na:

- zaprzestaniu działalności produkcyjnej lub przeniesieniu jej poza obszar objęty programem;
- zmianie własności elementu infrastruktury, która daje przedsiębiorstwu lub podmiotowi publicznemu nienależne korzyści;
- istotnej zmianie wpływającej na charakter projektu, jego cele lub warunki wdrażania, która mogłaby doprowadzić do naruszenia jego pierwotnych celów.

W ramach przedsięwzięcia strategicznego „Pomorskie Kąpieliska”, żadne z ww. zdarzeń nie będzie miało miejsca. Ponadto każdy beneficjent jako strona umowy o dofinansowanie będzie składał oświadczenie o zapewnieniu trwałości projektu we wszystkich wskazanych obszarach.

Zarządzanie działaniami marketingowymi i promocyjnymi przedsięwzięcia strategicznego „Pomorskie Kąpieliska” na poziomie regionalnym

Województwo Pomorskie jako pomysłodawca, inspirator oraz koordynator przedsięwzięcia strategicznego „Pomorskie Kąpieliska” sprawuje nadzór nad działaniami marketingowymi i promocyjnymi.

Województwo pomorskie od lat realizuje założenia „Strategii Rozwoju Turystyki w Województwie Pomorskim”, w której istotnym obszarem działania jest rozwój infrastruktury turystycznej oraz usług towarzyszących. Jednym z kluczowych obszarów, których dotyczą te działania, jest turystyka wodna. Uwarunkowania wynikające z potencjału turystycznego województwa pomorskiego sprawiają, że ma on bardzo duże możliwości rozwoju. Zgodnie z tymi predyspozycjami od kilku lat podejmowane są działania zmierzające do stworzenia spójnej koncepcji wykorzystania i zagospodarowania dla turystyki wodnej w szczególności turystyki żeglarskiej, kajakowej oraz kąpieliskowej.

Przedsięwzięcie w zasadniczej mierze związane jest ze wzrostem liczby bezpiecznych oraz dostępnych kąpielisk, polepszeniem standardu infrastruktury oraz wzrostu wiedzy z zakresu ich organizacji. Jednak swoim zakresem obejmuje również działania promocyjne będące zbiorem działań marketingowych wspierających Przedsięwzięcie. Organizacja działań promocyjnych ma przyczynić się do tego, aby marka „Pomorskie Kąpieliska” wyróżniała się na tle innych regionów Polski i Europy. Ma ona stanowić rozpoznawalny, spójny, sieciowy i zintegrowany produkt turystyczny stanowiący istotny wyróżnik województwa pomorskiego. Tak więc niezbędne działania promocyjne mają w znacznej mierze wykraczać poza standardową dla typowych projektów współfinansowanych ze środków UE funkcję upowszechniania informacji o wkładzie wspólnotowym w realizację zadania.

Celem działań promocyjnych w ramach przedsięwzięcia strategicznego „Pomorskie Kąpieliska” powinno być w szczególności **„stworzenie marki wyróżniającej się na tle innych regionów Polski, Europy i świata, kojarzonej z możliwością spędzania czasu wolnego na bezpiecznym, dostępnym i atrakcyjnym infrastrukturalnie kąpielisku na terenie województwa pomorskiego”**.

Wszelkie, podejmowane działania promocyjne, powinny zostać dostosowane do zdefiniowanych w ramach Przedsięwzięcia Strategicznego grup odbiorców. Zaliczyć do nich można zarówno mieszkańców regionu, jak i turystów, rodziny z dziećmi, uczestników zawodów sportowych i ich kibiców oraz osoby uprawiające wszelakiego rodzaju sporty wodne jak: pływanie, nurkowanie, żeglarstwo, kajakarstwo, kitesurfing, windsurfing, SUP itp. Dlatego też, wśród narzędzi i kanałów promocji możliwych do zastosowania rekomendowane są m.in.:

- stworzenie marki „Pomorskie Kąpieliska” rozumianej przede wszystkim jako znak jakości i znak towarowy (stworzenie logotypu i przygotowanie Księgi Znaku / Księgi Identyfikacji Wizualnej),
- opracowanie wybranych narzędzi promocji Przedsięwzięcia, w tym np. banerów, rollupów, winderów, stoisk promocyjnych i innych,
- stworzenie strony internetowej Przedsięwzięcia, zawierającej aktualne informacje o realizowanych w jego ramach działaniach,
- przygotowanie broszur, informatorów i przewodników,
- przygotowanie i dystrybucja materiałów i gadżetów reklamowych,
- bieżące zamieszczanie informacji w mediach społecznościowych,
- uczestnictwo w targach turystycznych,
- szkolenia, warsztaty, konferencje, wizyty studyjne, spotkania informacyjne z udziałem wszystkich zainteresowanych interesariuszy,
- przyznawanie nagród i wyróżnień, jako elementów podnoszenia jakości.

Sama realizacja planowanego do realizacji zakresu inwestycyjnego w ramach Przedsięwzięcia Strategicznego nie spowoduje znaczącej zmiany postrzegania **pomorskich kąpielisk** jako bezpiecznych, dostępnych dla wszystkich i atrakcyjnych miejsc do kąpeli i spędzania czasu wolnego. Dopiero umiejętna kampania promocyjna, skierowana do wszystkich zdefiniowanych grup odbiorców da możliwość osiągnięcia planowanych rezultatów Przedsięwzięcia.

2.3.1 Zgodność przedsięwzięcia z krajowymi i regionalnymi dokumentami strategicznymi

Niniejsze Przedsięwzięcie pozostaje w zgodzie z krajowymi oraz regionalnymi dokumentami strategicznymi. Poniżej przedstawiano najbardziej istotne z punktu widzenia realizacji Przedsięwzięcia Strategicznego.

1) KRAJOWA STRATEGIA ROZWOJU REGIONALNEGO 2030 (KSRR)

KSRR jest podstawowym dokumentem strategicznym polityki regionalnej państwa w perspektywie do 2030 r. Dokument wskazuje cele polityki regionalnej oraz działania, jakie dla ich osiągnięcia powinien podjąć m.in. samorząd terytorialny.

Niniejsze Przedsięwzięcie wpisuje się w Cel 1 niniejszego dokumentu tj. *Zwiększenie spójności rozwoju kraju w wymiarze społecznym, gospodarczym, środowiskowym i przestrzennym w zakresie, pkt. 1.1.5. Rozwój infrastruktury wspierającej dostarczanie usług publicznych i podnoszącej atrakcyjność inwestycyjną obszarów.*

Planowane Przedsięwzięcie przyczyni się do rozwoju infrastruktury lokalnej poprzez modernizację oraz powstanie nowoczesnej infrastruktury społecznej, w postaci terenów rekreacyjnych, jakimi są kąpieliska.

2) STRATEGIA ROZWOJU WOJEWÓDZTWA POMORSKIEGO 2030

Planowanie rozwoju regionalnego jest jednym z kluczowych zadań, przypisanych ustawowo samorządowi województwa. Realizację tego zadania stanowi *Strategia Rozwoju Województwa Pomorskiego 2030*. Dokument ten opiera się na trzech celach strategicznych:

1. trwałym bezpieczeństwie.
 2. otwartej wspólnocie regionalnej.
 3. odpornej gospodarce,
- które skonkretyzowane zostały przez 12 celów operacyjnych.

Niniejsze Przedsięwzięcie przyczyni się do realizacji *Celu 3: Odporna gospodarka, 3.3. Oferta turystyczna i czasu wolnego* tj. do planowanego rozwoju oferty turystyki aktywnej oraz rekreacji poprzez zagospodarowanie kąpielisk znajdujących się na terenie województwa pomorskiego oraz powstanie nowoczesnej, bezpiecznej i atrakcyjnej infrastruktury kąpieliskowej. Jego realizacja zachęci mieszkańców oraz turystów do aktywnego wypoczynku nad wodą, a dodatkowo przyczyni się do podniesienia atrakcyjności turystycznej regionu.

3) REGIONALNY PROGRAM STRATEGICZNY W ZAKRESIE GOSPODARKI, RYNKU PRACY, OFERTY TURYSTYCZNEJ I CZASU WOLNEGO (RPS)

Regionalne Programy Strategiczne stanowią narzędzia realizacji Strategii Rozwoju Województwa Pomorskiego 2030. Wskazany dokument służy operacjonalizacji działań Samorządu Województwa Pomorskiego w zakresie gospodarki, rynku pracy, turystyki i czasu wolnego. Jego zakres tematyczny obejmuje trzy cele strategiczne SRWP 2030 i czternaście ukierunkowań tematycznych.

„Pomorskie Kąpieliska” jako Przedsięwzięcie Strategiczne wpisuje się w realizację:

3. *Celu szczegółowego - Inspirująca oferta turystyczna i czasu wolnego, Priorytet 3.1. - Markowa oferta turystyczna i czasu wolnego.*

Przedmiotowe Przedsięwzięcie zostało przedstawione, jako odpowiadające zobowiązaniom w zakresie stworzenia kompleksowej oferty turystycznej i czasu wolnego, dzięki utworzeniu nowoczesnej, bezpiecznej i atrakcyjnej infrastruktury kąpieliskowej na terenie województwa pomorskiego, dostępnej dla mieszkańców oraz turystów aktywnie wypoczywających nad wodą.

4) UMOWA PARTNERSTWA DLA REALIZACJI POLITYKI SPÓJNOŚCI 2021-2027 W POLSCE

Powyższy dokument określa strategiczne kierunki programowania i ustalenia dotyczące skutecznego, i efektywnego korzystania z funduszy unijnych⁴³ na okres od dnia 1 stycznia 2021 r. do dnia 31 grudnia 2027 r., wskazuje oczekiwane rezultaty oraz obowiązujące ramy finansowe i wdrożeniowe.

Planowane Przedsięwzięcie wpisuje się w cel 1.4. *Europa o silniejszym wymiarze społecznym (CP4), Obszar: kultura i zrównoważona turystyka,*

w ramach którego wsparcie finansowe skierowane jest na projekty turystyczne, mające wpływ na aktywność turystyczną w regionie, skoordynowane i poparte odpowiednią analizą popytu i oceną potrzeb, aby ograniczyć ryzyko nieefektywności.

Planowane Przedsięwzięcie jest odzwierciedleniem zapotrzebowania zgłoszonego przez samorządy terytorialne w zakresie stworzenia lub modernizacji kąpielisk, które zostało potwierdzone szczegółową analizą potwierdzającą zasadność jego realizacji. Szczegółowe dane wskazano w Tabeli 2 niniejszej Analizy. Utworzenie nowoczesnej, bezpiecznej i atrakcyjnej infrastruktury kąpieliskowej przyczyni się do wzrostu aktywności turystycznej w regionie.

5) KONTRAKT PROGRAMOWY DLA WOJEWÓDZTWA POMORSKIEGO

Dokument stanowi umowę pomiędzy stroną samorządową a stroną rządową, która określa przeznaczenie środków unijnych w ramach programu Fundusze Europejskie dla Pomorza 2021-2027, a także zasady i warunki dotyczące realizacji programu.

Przedsięwzięcie wpisuje się w *Cel Polityki 5. Europa bliższa obywatelom dzięki wspieraniu zrównoważonego i zintegrowanego rozwoju wszystkich rodzajów terytoriów i inicjatyw lokalnych.*

Idea przedsięwzięcia została opracowana na podstawie potrzeb społeczności lokalnych województwa pomorskiego, które poprzez instrument RLKS wyraziły

⁴³ Europejskiego Funduszu Rozwoju Regionalnego (EFRR), Europejskiego Funduszu Społecznego Plus (EFS+), Funduszu Spójności (FS), Funduszu na rzecz Sprawiedliwej Transformacji (FST), i Europejskiego Funduszu Morskiego, Rybackiego i Akwakultury (EFMRA)

zapotrzebowanie podniesienia standardu bezpieczeństwa miejsc do kąpeli i wypoczynku. Ponadto samorządy terytorialne w przeprowadzonej analizie potwierdziły zainteresowanie inwestycjami kąpieliskowymi na swoim terenie.

6) PROGRAM OCHRONY ŚRODOWISKA WOJEWÓDZTWA POMORSKIEGO NA LATA 2018-2021 Z PERSPEKTYWĄ DO ROKU 2025 (POŚWP)

POŚWP stanowi podstawę funkcjonowania systemu zarządzania środowiskiem w województwie, spajając wszystkie działania, zamierzenia i dokumenty z zakresu ochrony środowiska i przyrody.

Przedsięwzięcie wpisuje się w realizację:

CELU IX: Ochrona krajobrazu i różnorodności biologicznej (Zasoby przyrodnicze)

Celem planowanego Przedsięwzięcia jest przygotowanie i wdrożenie odpowiednich standardów zagospodarowania kąpielisk znajdujących się na terenie województwa pomorskiego, co m.in. przyczyni się do ograniczenia liczby tzw. dzikich kąpielisk, powstających również w miejscach ochrony przyrody i siedlisk zwierząt, które w dużej mierze mają negatywny wpływ na faunę i florę regionu. Utworzenie nowoczesnej, bezpiecznej i atrakcyjnej infrastruktury kąpieliskowej będzie zachętą do korzystania z kąpeli w szczególności w miejscach do tego wyznaczonych, z poszanowaniem form ochrony przyrody.

7) PLAN ZAGOSPODAROWANIA PRZESTRZENNEGO WOJEWÓDZTWA POMORSKIEGO (PZPWP 2030)

PZPWP 2030, jest dokumentem określającym wizję zagospodarowania przestrzennego Pomorza, wskazując kierunki planowanej polityki przestrzennej. Ponadto zawiera diagnozę procesów zachodzących w przestrzeni regionu i tendencji zmian zachodzących w zagospodarowaniu przestrzennym na terenie województwa.

Omawiane Przedsięwzięcie realizuje cel czwarty tj. *uruchomione potencjały rozwojowe obszarów funkcjonalnych, k.4.3. wykorzystanie potencjału rozwojowego związanego ze szczególnymi walorami przyrodniczo-kulturowymi i krajobrazowymi*

Niezagospodarowane akweny wodne, znajdujące się na terenie województwa, stanowią niewykorzystany potencjał rozwojowy regionu. Potencjał ten, stanowi podstawę do realizacji planowanego przedsięwzięcia strategicznego „Pomorskie Kąpieliska”, które doprowadzi do utworzenia w tych miejscach nowoczesnej, bezpiecznej i atrakcyjnej infrastruktury kąpieliskowej, zachęcającej do aktywnego wypoczynku nad wodą i przyczyni się do podniesienia atrakcyjności turystycznej Pomorza.

2.3.2 Uwarunkowania planistyczne

W kartach zadań zgłoszonych przez beneficjentów uwzględnione zostały najważniejsze dane planistyczne, dotyczące inwestycji kąpieliskowych, tj. informacje dotyczące ich zgodności ze Studium Uwarunkowań i Kierunków Zagospodarowania Przestrzennego (SUiKZP) oraz Miejscowym Planem Zagospodarowania Przestrzennego (MPZP).

SUiKZP jest jednym z podstawowych aktów polityki przestrzennej, w którym powinny zostać określone wszystkie kluczowe zasady związane z zagospodarowaniem przestrzennym regionu. Dokument ten uwzględnia teren całej gminy/miasta. Zawarte w nim założenia powinny zostać uwzględnione w MPZP, który reguluje sposób wykorzystania terenu w odniesieniu do mniejszych obszarów gminy/miasta.⁴⁴

Stosowanie do informacji wskazanych przez beneficjentów w kartach zadań, 48 inwestycji zostało zaplanowanych na obszarach nieobjętych zapisami MPZP. Należy pamiętać, iż w takim przypadku, jeżeli planowana inwestycja doprowadzi do zmiany zagospodarowania terenu, polegającej na budowie obiektu budowlanego lub wykonaniu innych robót budowlanych lub zmiany sposobu użytkowania obiektu budowlanego/jego części, konieczne będzie ustalenie, w drodze decyzji, warunków zabudowy (art. 59 ustawy o planowaniu i zagospodarowaniu przestrzennym).

W przypadku pozostałych 89 inwestycji beneficjenci wskazali, że aż 82 z nich są zgodne z zapisami obowiązujących dokumentów. Dane te pozwalają wysunąć wniosek, że we wszystkich tych przypadkach procedura wykonania inwestycji kąpieliskowych będzie możliwa po uzyskaniu decyzji o pozwoleniu na budowę (art. 28 ustawy z dnia 7 lipca 1994 r. Prawo budowlane⁴⁵), a po jej zakończeniu dokonanie wszystkich niezbędnych czynności związanych z wpisaniem kąpieliska do wykazu kąpielisk na terenie gminy (art. 37 ustawy z dnia 20 lipca 2017 r. Prawo wodne⁴⁶).

Odmienna sytuacja będzie miała miejsce w przypadku 7 inwestycji wskazanych przez beneficjentów w kartach zadań jako niezgodne z zapisami MPZP. W takiej sytuacji będą zmuszeni do przeniesienia inwestycji bądź dokonania zmiany MPZP. Obowiązujące prawo nie przewiduje możliwości zmiany części wskazanego dokumentu, a więc zmiana, zgodnie z art. 14 ustawy z dnia 27 marca 2003 r. o planowaniu i zagospodarowaniu przestrzennym⁴⁷, będzie się wiązała z koniecznością ponownego uchwalenia MPZP. Uchwałę o przystąpieniu do sporządzenia planu miejscowego podejmuje rada gminy albo z własnej inicjatywy, albo na wniosek wójta, burmistrza albo prezydenta miasta. Oznacza to, że procedura zmiany dokumentu może się odbyć tylko i wyłącznie na wniosek skierowany do rady gminy bądź wójta,

⁴⁴ <https://www.lex.pl/studium-a-tresc-mpzp-roznice-pomiedzy-studium-a-planem-miejscowym-studium-a-decyzja-o-warunkach-zabudowy-nowe-obowiazki-w-zakresie-prowadzenia-zbiorow-danych-przestrzennych-wypis-i-wrys-ze-studium-znaczenie-studium-przy-realizacji-inwestycji-podwazenie-studium-przed-sadem,15057.html> , dostęp dnia 25.08.2022r.

⁴⁵ Tekst jednolity Dz.U. z 2021r. poz. 2351 z późn. zm.

⁴⁶ Tekst jednolity Dz.U. z 2021r. poz. 2233 z późn. zm.

⁴⁷ Tekst jednolity Dz.U. z 2022r. poz. 503 z późn. zm.

burmistrza albo prezydenta miasta. Należy jednak pamiętać, że zgodnie z art. 3 w/w ustawy organy gminy posiadają możliwość, a nie obowiązek zmiany MPZP, co oznacza, że dysponują swobodą przy rozstrzygnięciu takiego wniosku.

Natomiast w odniesieniu do SUIKZP, dane z kart beneficjentów wskazują, że tylko 5 z planowanych inwestycji znajduje się na obszarach nie objętych zakresem wskazanego dokumentu. Z pozostałych 132 inwestycji, aż 115 zostało wskazanych przez beneficjentów jako zgodne z zapisami dokumentów. Dane te oznaczają, że większość z inwestycji będzie możliwa do realizacji po uzyskaniu decyzji o pozwoleniu na budowę (art. 28 ustawy prawo budowlane) oraz dokonaniu wszystkich niezbędnych czynności związanych z wpisaniem kąpieliska do wykazu kąpielisk znajdujących się na terenie gminy (art. 37 ustawy Prawo wodne).

Z danych wskazanych w kartach zadań wynika, że niezgodnych z uchwalonymi i pozostaje 17 inwestycji (w tym jedna tylko częściowo). W ich przypadku konieczne będzie rozważenie zmiany lokalizacji inwestycji lub zmiana dokumentu planistycznego. Zmiana dokumentu może dotyczyć tylko części obszaru gminy (art. 9 ustawy o planowaniu i zagospodarowaniu przestrzennym) i zgodnie z art. 27 w/w ustawy następuje w takim trybie, w jakim go uchwalono.

2.3.3 Zamówienie publiczne zgodne z regulaminami i uwarunkowaniami prawnymi

Beneficjentami planowanego do realizacji Przedsięwzięcia Strategicznego są jednostki samorządu terytorialnego, czyli jednostki sektora finansów publicznych w rozumieniu przepisów ustawy z dnia 27 sierpnia 2009 r. o finansach publicznych (Dz. U. z 2021 r. poz. 305, z późn. zm.);

Powyższe podmioty, z uwagi na swój charakter, w wielu przypadkach nie mają możliwości samodzielnego wykonywania zadań - głównie inwestycyjnych. Dlatego też, wykonanie przedmiotowych zadań powierzone zostaje podmiotom zewnętrznym, wyłonionym w wyniku zamówień publicznych, realizowanych w oparciu o procedurę określaną w ustawie z dnia 11 września 2019 r. Prawo zamówień publicznych (tekst jedn. Dz.U. z 2022 r. poz. 1710 z późn. zm.).

W zależności od podmiotu realizującego zadania oraz wysokości kwoty planowanej do realizacji inwestycji beneficjenci zobowiązani są również do zastosowania odpowiedniej procedury opartej na zapisach znajdujących się w dokumentach wewnętrznych obowiązujących danego beneficjenta (np. regulaminy) lub zewnętrznych (np. wytyczne UE dot. realizowanych projektów).

3. Wykonalność techniczno-technologiczna – standardy infrastruktury kąpieliskowej

Utworzone oraz modernizowane w ramach planowanego Przedsięwzięcia kąpieliska, należy zaprojektować według określonych standardów, dzięki którym powstała infrastruktura kąpieliskowa będzie nie tylko nowoczesna i atrakcyjna, ale przede wszystkim bezpieczna i dostępna dla wszystkich użytkowników. Szczegółowe wytyczne w tym zakresie określone zostały w dokumencie pn. „Pomorskie Kąpieliska. Standardy infrastruktury kąpieliskowej”⁴⁸, stanowiący załącznik nr 1 do opracowania.

Wskazany dokument zawiera zasady planowania, projektowania oraz utrzymania kąpielisk, a także szczegółowe projekty i rozwiązania techniczno-technologiczne możliwe do wykorzystania przy realizacji inwestycji. „Pomorskie Kąpieliska. Standardy infrastruktury kąpieliskowej” stanowi podstawę dla przyszłych beneficjentów do stworzenia bezpiecznej infrastruktury kąpieliskowej na terenie województwa pomorskiego.

4. Wpływ przedsięwzięcia na środowisko

Rozpoczęcie każdej inwestycji musi zostać poprzedzone opracowaniem odpowiedniej dokumentacji technicznej oraz uzyskaniem decyzji administracyjnych, wymaganych przepisami obowiązującego prawa.

REGULACJE DOTYCZĄCE PRAWA BUDOWLANEGO ORAZ OCENY ODDZIAŁYWNIA NA ŚRODOWISKO

Zgodnie z art. 28 ustawy z dnia 7 lipca 1994 r. prawo budowlane⁴⁹ w odniesieniu do planowanych w ramach Przedsięwzięcia inwestycji, roboty budowlane można rozpocząć jedynie na podstawie decyzji o pozwoleniu na budowę uzyskanej od organu administracji architektoniczno-budowlanej. Na wydłużenie początkowej fazy projektowania może mieć wpływ treść art. 32 wskazanej ustawy określający przypadki, w których taka decyzja może być wydana dopiero po uprzednim przeprowadzeniu oceny oddziaływania na środowisko albo obszar Natura 2000, uregulowanej zapisami ustawy z dnia 3 października 2008 r. o udostępnianiu informacji o środowisku i jego ochronie, udziale społeczeństwa w ochronie środowiska oraz o ocenach oddziaływania na środowisko⁵⁰ (dalej ustawa ooś). Ma ona na celu określenie, analizę oraz ocenę wpływu danego Przedsięwzięcia nie tylko na samo środowisko, lecz także na zdrowie i warunki życia ludzi, dobra materialne, zabytki, krajobraz, a ponadto uwzględnić wzajemne oddziaływanie, ryzyko wystąpienia poważnych awarii, katastrof naturalnych i budowlanych, a także

⁴⁸ Fundacja Machina Zmian, Pomorskie kąpielisk. Standardy infrastruktury kąpieliskowej, Gdańsk 2022.

⁴⁹ Tekst jednolity Dz.U. z 2021 r. poz. 2351 z późn. zm.

⁵⁰ Tekst jednolity Dz.U. z 2022 r. poz. 1029 z późn. zm.

możliwości oraz sposoby zapobiegania i zmniejszania negatywnego oddziaływania Przedsięwzięcia na środowisko (art. 62 ustawy ooś).

W prawie budowlanym znajdują się przypadki, w których zamiast konieczności uzyskania decyzji na pozwolenie na budowę, wymagane jest zgłoszenie budowy. Należy jednak wziąć pod uwagę, że dokonując takiego zgłoszenia organ administracji architektoniczno-budowlanej ma możliwość wniesienia w terminie 21 dni sprzeciwu, który może wpłynąć na wydłużenie procedury realizacji inwestycji. Jeżeli organ takiego sprzeciwu nie dokona, wówczas po upływie 30 dni od daty złożenia zgłoszenia, można przystąpić do wykonywania robót budowlanych.

Analizując czy dana inwestycja, rozumiana w ustawie ooś jako przedsięwzięcie⁵¹, wymaga przeprowadzenia oceny oddziaływania na środowisko, należy uwzględnić szereg dodatkowych procedur i czynności, tj.:

- a) weryfikację raportu o oddziaływaniu przedsięwzięcia na środowisko,
- b) uzyskanie wymaganych ustawą opinii i uzgodnień,
- c) zapewnienie możliwości udziału społeczeństwa w postępowaniu.

Zgodnie z art. 59 ustawy ooś obowiązek przeprowadzenia wskazanej procedury istnieje w sytuacji, gdy planowane przedsięwzięcie może zawsze znacząco oddziaływać na środowisko oraz gdy może potencjalnie znacząco oddziaływać na środowisko (obowiązek stwierdzony przez właściwy organ w drodze postanowienia na podstawie art. 63 ustawy ooś). Ponadto na obszarach Natura 2000 przeprowadzenie oceny oddziaływania na środowisko jest obowiązkowe dla inwestycji mogących znacząco oddziaływać na obszar Natura 2000 lub obowiązek jej przeprowadzenia został stwierdzony przez Regionalnego Dyrektora Ochrony Środowiska w drodze postanowienia (art. 97 ustawy ooś).

To, czy dana inwestycja stanowi jeden w wymienionych przypadków, wskazuje Rozporządzenie Rady Ministrów z dnia 10 września 2019 r.⁵² określające rodzaje przedsięwzięć mogących zawsze znacząco oddziaływać na środowisko oraz rodzaje przedsięwzięć mogących potencjalnie znacząco oddziaływać na środowisko, a ponadto przypadki kwalifikowane jako takie przedsięwzięcia.

Procedurę oceny oddziaływania przedsięwzięcia na środowisko przeprowadza się także w ramach postępowania w sprawie wydania decyzji o środowiskowych uwarunkowaniach (art. 72 ustawy ooś), którą należy uzyskać dla przedsięwzięć mogących zawsze znacząco oddziaływać na środowisko oraz przedsięwzięć mogących potencjalnie znacząco oddziaływać na środowisko.

⁵¹ Przedsięwzięcie - zamierzenie budowlane lub inną ingerencję w środowisko polegającą na przekształceniu lub zmianie sposobu wykorzystania terenu, w tym również na wydobywaniu kopalin; przedsięwzięcia powiązane technologicznie kwalifikuje się jako jedno przedsięwzięcie, także jeżeli są one realizowane przez różne podmioty;

⁵² Tekst jednolity Dz.U. z 2019 r. poz. 1839 z późn. zm.

Podsumowując omówione przepisy, w związku z faktem, iż procedura oceny oddziaływania na środowisko jest czasochłonna i ma wpływ na wydłużenie fazy przygotowania dokumentacji, pozwalającej przystąpić do realizacji inwestycji, należy dokładnie przeanalizować czy dla danej inwestycji istnieje obowiązek jej przeprowadzenia. Należy również pamiętać o pozostałych dokumentach niezbędnych do rozpoczęcia inwestycji (szerzej opisanych w dalszym fragmencie rozdziału).

REGULACJE DOTYCZĄCE DOKUMENTÓW PLANISTYCZNYCH ORAZ WYSTĘPOWANIA FORM OCHRONY PRZYRODY

Fakt występowania na obszarze województwa pomorskiego urozmaiconej fauny i flory wiąże się z ryzykiem zaplanowania inwestycji przedsięwzięcia strategicznego „Pomorskie Kąpieliska” na jednym z terenów objętych którąś z form ochrony przyrody. W związku z tym należy pamiętać, że wykonanie takiej inwestycji może się wiązać z utrudnieniami w zakresie konieczności uwzględnienia szczegółowych uwarunkowań oraz sprostania procedurom obowiązujących w tego typu terenach.

PARK NARODOWY

Według ustawy z dnia 16 kwietnia 2004 r. o ochronie przyrody⁵³ parkiem narodowym nazywamy obszar o powierzchni nie mniejszej niż 1000 ha, który wyróżnia się szczególnymi wartościami przyrodniczymi, naukowymi, społecznymi, kulturowymi i edukacyjnymi. Ze względu na jego wartość przyrodniczą na jego terenie ochronie podlega cała przyroda, a także walory krajobrazowe.

Na obszarach, będących parkami narodowymi istnieje szczególny reżim użytkowania w tym katalog obowiązujących zakazów (art. 15). W odniesieniu do realizacji planowanego Przedsięwzięcia największe utrudnienie mogą stanowić zakazy:

1. budowy lub przebudowy obiektów budowlanych i urządzeń technicznych, z wyjątkiem obiektów i urządzeń służących celom parku narodowego,
2. używania łodzi motorowych i innego sprzętu motorowego, uprawiania sportów wodnych i motorowych, pływania i żeglowania, z wyjątkiem akwenów lub szlaków wyznaczonych przez dyrektora parku narodowego.

Tego typu zakazy ograniczają możliwość wykonania inwestycji przedsięwzięcia strategicznego „Pomorskie Kąpieliska”. W sytuacji, gdy beneficjent zdecyduje się na wykonanie inwestycji na terenie parku narodowego, konieczne będzie skorzystanie z odstępstwa od obowiązującego zakazu. Zezwolić na takie odstępstwa na obszarze parku narodowego może minister właściwy do spraw środowiska, po zasięgnięciu opinii dyrektora parku narodowego, jeżeli jest to uzasadnione m.in. celami turystycznymi, rekreacyjnymi lub sportowymi. Warunkiem jest, aby wskazane

⁵³ Tekst jednolity Dz.U. z 2022 r. poz. 916 z późn zm.

odstępstwo nie spowodowało negatywnego oddziaływania na przyrodę obszaru. Wniosek o wydanie takiego zwolnienia musi zawierać, poza podstawowymi danymi (imię, nazwisko, adres, nazwę, siedzibę wnioskodawcy), przede wszystkim cel wykonania wnioskowanych czynności wraz z uzasadnieniem, opis planowanych czynności i ich lokalizację, a także opis przewidywanych działań mających na celu zapobieganie, ograniczanie lub kompensację przyrodniczą negatywnych oddziaływań na przyrodę parku narodowego. Decyzję w przedmiotowym zakresie wydają właściwe organy w formie pisemnego stanowiska w terminie 30 dni od dnia otrzymania wniosku. Uzyskane zezwolenie musi zostać dołączone do wniosku o pozwolenie na budowę, zgłoszenia budowy lub wykonania robót budowlanych.

Należy jednak wziąć pod uwagę, że obszar parku narodowego może być udostępniany tylko w sposób, który nie wpłynie negatywnie na przyrodę jego obszaru. W związku z tym dla każdego parku sporządzony jest plan ochrony, wskazujący które z jego fragmentów mogą być udostępnione, a także maksymalną liczbę osób mogących przebywać jednocześnie w danych obszarach.

REZERWAT PRZYRODY

Rezerwat przyrody stanowią obszary wyróżniające się szczególnymi wartościami przyrodniczymi, naukowymi, kulturowymi lub walorami krajobrazowymi, zachowane w stanie naturalnym bądź mało zmienionym, ekosystemy, ostoje, siedliska przyrodnicze, a także siedliska (roślin, zwierząt i grzybów) oraz twory i składniki przyrody nieożywionej. Tak samo jak na terenie parku narodowego, na jego terenie istnieje szczególny reżim użytkowania w tym katalog zakazów (art. 15). W odniesieniu do realizacji planowanego Przedsięwzięcia największe utrudnienie stanowi:

1. zakaz budowy lub przebudowy obiektów budowlanych i urządzeń technicznych, z wyjątkiem obiektów i urządzeń służących celom rezerwatu przyrody,
2. zakaz używania łodzi motorowych i innego sprzętu motorowego, uprawiania sportów wodnych i motorowych, pływania i żeglowania, z wyjątkiem akwenów lub szlaków wyznaczonych przez regionalnego dyrektora ochrony środowiska.

Wskazane zakazy ograniczają możliwość wykonania inwestycji przedsięwzięcia strategicznego „Pomorskie Kąpieliska” na terenie rezerwatów przyrody. Jeżeli beneficjent zdecyduje się na wykonanie inwestycji na takim obszarze, konieczne będzie skorzystanie z odstępstwa od obowiązującego zakazu. Przy tym typie formy ochrony przyrody, zezwolić na nie, pod warunkiem że jest to uzasadnione potrzebą ochrony przyrody, może Generalny Dyrektor Ochrony Środowiska, po zasięgnięciu opinii regionalnego dyrektora ochrony środowiska. Ten zaś organ może zezwolić na wydanie takiego odstępstwa jeżeli jest to uzasadnione celami edukacyjnymi, kulturowymi, turystycznymi, rekreacyjnymi lub sportowymi i nie spowoduje negatywnego oddziaływania na cele ochrony przyrody rezerwatu przyrody. Wniosek

o wydanie takiego zwolnienia regulują te same przepisy dotyczące wydania zezwolenia w odniesieniu do parku narodowego.

W przypadku rezerwatu przyrody należy także pamiętać, że tak jak obszar parku narodowego, może on być udostępniany tylko w sposób, który nie wpłynie negatywnie na przyrodę obszaru, a szczegóły udostępniania określa plan ochrony, sporządzony dla rezerwatu przyrody.

PARK KRAJOBRAZOWY

Park krajobrazowy stanowi obszar chroniony ze względu na wartości przyrodnicze, historyczne i kulturowe oraz walory krajobrazowe. Celem jego wyznaczenia jest zachowanie i popularyzacja tych wartości w warunkach zrównoważonego rozwoju.

Podobnie jak w przypadku pozostałych omówionych form ochrony przyrody, na terenie parku krajobrazowego obowiązuje szczególny reżim użytkowania. W odniesieniu do planowanego Przedsięwzięcia największe znaczenia mają zakazy:

1. realizacji przedsięwzięć mogących znacząco oddziaływać na środowisko w rozumieniu przepisów ustawy ooś;
2. budowania nowych obiektów budowlanych w pasie szerokości 100 m od:
 - a) linii brzegów rzek, jezior i innych naturalnych zbiorników wodnych,
 - b) zasięgu lustra wody w sztucznych zbiornikach wodnych usytuowanych na wodach płynących przy normalnym poziomie piętrzenia określonym w pozwoleniu wodnoprawnym, o którym mowa w art. 389 pkt 1 ustawy z dnia 20 lipca 2017 r. Prawo wodne⁵⁴,
3. lokalizowania obiektów budowlanych w pasie szerokości 200 m od krawędzi brzegów klifowych oraz w pasie technicznym brzegu morskiego;
4. używania łodzi motorowych i innego sprzętu motorowego na otwartych zbiornikach wodnych.

Przy realizacji inwestycji należy wziąć pod uwagę czy na terenie danego parku krajobrazowego istnieje któryś ze wskazanych zakazów. Szczególne cele ochrony oraz zakazy właściwe dla danego parku krajobrazowego lub jego części określa uchwała sejmiku województwa.

Wykluczenie pierwszego ze wskazanych zakazów jest możliwe po sprawdzeniu czy dane przedsięwzięcie może oddziaływać na środowisko. W tym celu beneficjenci będą zobowiązani do przeprowadzenia oceny oddziaływania na środowisko. Możliwość realizacji inwestycji będzie uzależniona od wyniku procedury.

Odstępstwem od drugiego z wymienionych zakazów są obiekty służące turystyce wodnej, w które bez wątplenia wpisują się inwestycje realizowane w planowanym Przedsięwzięciu Strategicznym.

⁵⁴ Tekst jednolity Dz.U. z 2021 r. poz. 2233 z późn. zm.

W zakresie trzeciego wymienionego zakazu każdą inwestycje należy analizować w odniesieniu do szczegółowych zapisów znajdujących się w uchwałach parków krajobrazowych, która może określać odległości mniejsze niż wskazane, w celu zwiększenia swobody w zakresie zagospodarowania i użytkowania wskazanego terenu.

Natomiast czwarty z przywołanych zakazów nie dotyczy: statków jednostek ratowniczych, jednostek organizacyjnych właściciela wód lub urządzeń wodnych zlokalizowanych na wodach, inspektorów żeglugi śródlądowej, Państwowej i Społecznej Straży Rybackiej, promów w ciągu dróg publicznych, prowadzenia racjonalnej gospodarki rybackiej oraz wykonywania zadań z zakresu ochrony przyrody przez Służbę Parku Krajobrazowego. Jest to odstępstwo niezbędne przy organizacji kąpieliska i związaną z tym koniecznością zapewnienia bezpieczeństwa osobom kąpiącym się.

Należy jednak wziąć pod uwagę, że dla obszaru parku krajobrazowego również jest sporządzony plan ochrony, w którym wskazane są obszary udostępniane dla celów naukowych, edukacyjnych, turystycznych, rekreacyjnych, amatorskiego połowu ryb i dla innych form gospodarowania, a także sposoby korzystania z tych obszarów.

OBSZAR CHRONIENIEGO KRAJOBRAZU

Stanowią je tereny chronione ze względu na wyróżniający się krajobraz o zróżnicowanych ekosystemach, wartościowe ze względu na możliwość zaspokajania potrzeb związanych z turystyką i wypoczynkiem lub pełnioną funkcją korytarzy ekologicznych.

Reżim użytkowania takich terenów jest porównywalny do reżimu obowiązującego w parkach krajobrazowych. W odniesieniu do planowanego Przedsięwzięcia największe znaczenia mają zakazy:

1. realizacji przedsięwzięć mogących znacząco oddziaływać na środowisko w rozumieniu przepisów ustawy z dnia 3 października 2008 r. o udostępnianiu informacji o środowisku i jego ochronie, udziale społeczeństwa w ochronie środowiska oraz o ocenach oddziaływania na środowisko;
2. budowania nowych obiektów budowlanych w pasie szerokości 100 m od:
 - a) linii brzegów rzek, jezior i innych naturalnych zbiorników wodnych, zasięgu lustra wody w sztucznych zbiornikach wodnych usytuowanych na wodach
 - b) płynących przy normalnym poziomie piętrzenia określonym w pozwoleniu wodnoprawnym, o którym mowa w art. 389 pkt 1 ustawy z dnia 20 lipca 2017 r. Prawo wodne;
3. lokalizowania obiektów budowlanych w pasie szerokości 200 m od linii brzegów klifowych oraz w pasie technicznym brzegu morskiego.

To czy na terenie realizacji inwestycji będzie należało wziąć pod uwagę któryś z wymienionych zakazów określa uchwała sejmiku województwa.

Wykluczenie pierwszego ze wskazanych zakazów jest możliwe po sprawdzeniu czy dane przedsięwzięcie może oddziaływać na środowisko. Możliwość realizacji inwestycji będzie uzależniona od wyniku przeprowadzonej oceny oddziaływania na środowisko.

W odniesieniu do dwóch pozostałych wymienionych zakazów każdą inwestycję należy analizować w odniesieniu do szczegółowych zapisów znajdujących się w uchwałach parków krajobrazowych, gdyż może ona określać odległości inne niż wskazane.

OBSZARY NATURA 2000

Sieć obszarów Natura 2000 obejmuje obszary specjalnej ochrony ptaków, specjalne obszary ochrony siedlisk oraz obszary mające znaczenie dla Wspólnoty.

Możliwość realizacji inwestycji planowanych w Przedsięwzięciu na obszarach Natura 2000 może być ograniczona zapisami planów zadań ochronnych ustanowionych przez Regionalnego Dyrektora Ochrony Środowiska bądź planów ochrony dla danego obszaru Natura 2000 lub jego części. Należy pamiętać, że w przypadku gdy obszar Natura 2000 pokrywa się z obszarem parku narodowego, rezerwatu przyrody lub parku krajobrazowego, plan ochrony ustanowiony dla tej formy ochrony przyrody staje się planem ochrony dla tej części obszaru Natura 2000.

Obowiązujące przepisy prawa wskazują, że na obszarach Natura 2000 zabrania się, podejmowania działań mogących, osobno lub w połączeniu z innymi działaniami, znacząco negatywnie oddziaływać na cele ochrony tego obszaru, w tym w szczególności:

- 1) pogorszyć stan siedlisk przyrodniczych lub siedlisk gatunków roślin i zwierząt, dla których ochrony wyznaczono obszar Natura 2000 lub
- 2) wpłynąć negatywnie na gatunki, dla których ochrony został wyznaczony obszar Natura 2000, lub
- 3) pogorszyć integralność obszaru Natura 2000 lub jego powiązania z innymi obszarami.

W celu sprawdzenia czy dana inwestycja powoduje któryś z wymienionych skutków, należy przeprowadzić ocenę oddziaływania na środowisko.

POZOSTAŁE FORMY OCHRONY PRZYRODY

Jeżeli na terenie któregoś z obszarów, gdzie planowana jest realizacja inwestycji istnieje pomnik przyrody, użytki ekologiczne czy zespoły przyrodniczo-krajobrazowe, należy przeanalizować uchwałoną dla danego obszaru uchwałę rady gminy, która może określać zakazy właściwe dla tego obiektu, obszaru lub jego części.

Otulina, zgodnie z przepisami ustawy o ochronie przyrody, nie zalicza się do form ochrony przyrody określonych w art. 6 ustawy o ochronie przyrody. Należy jednak pamiętać, iż jest to strefa ochronna wyznaczona w celu zabezpieczenia przed zagrożeniami zewnętrznymi wynikającymi z działalności człowieka i pomimo, że przepisy ustawy nie przewidują enumeratywnych ograniczeń w zakresie wykonywanych na jej terenach inwestycji, niemożliwe jest wykonanie takich prac, które naruszają jej funkcję ochronną. Ograniczenia obowiązujące na terenie otuliny powinny zostać skonkretyzowane w aktach planistycznych lub planach ochrony danej formy ochrony przyrody. Wskazane dokumenty należy zatem dokładnie przeanalizować, także w przypadku inwestycji planowanych do realizacji na terenie otuliny.⁵⁵

Tabela 4. Formy ochrony przyrody wskazane w kartach beneficjentów.

NUMER KARTY	FORMA OCHRONY PRZYRODY				
	PARK NARODOWY	PARK KRAJOBRAZOWY	OBSZAR CHRONIONEGO KRAJOBRAZU	OBSZAR NATURA 2000	RAZEM *
PK 001			x	x	2
PK 002	otulina	x		x	2
PK 003			x	x	2
PK 004			x	x	2
PK 005	otulina			x	1
PK 006		x			1
PK 007		x			1
PK 008		x			1
PK 009			x	x	2
PK 010	otulina	x		x	2
PK 011	otulina	x		x	2
PK 012	otulina	x		x	2
PK 013		x		x	2
PK 014			x		1
PK 015			x		1
PK 016			x		1
PK 017			x		1
PK 018			x		1
PK 019					0
PK 020			x	x	2
PK 021			x		1
PK 022					0

⁵⁵ K. Różewicz, Problematyka pojęcia „otuliny” w polskim systemie prawnym, [w] Studia Prawa Publicznego 2013, Nr 4, https://repozytorium.amu.edu.pl/bitstream/10593/11243/1/rozewicz_art.pdf, dostęp dnia 28.11.2022r., str. 168 -170.

NUMER KARTY	FORMA OCHRONY PRZYRODY				
	PARK NARODOWY	PARK KRAJOBRAZOWY	OBSZAR CHRONIONEGO KRAJOBRAZU	OBSZAR NATURA 2000	RAZEM *
PK 023			x		1
PK 024			x		1
PK 025			x		1
PK 026				x	1
PK 027					0
PK 028				x	1
PK 029				x	1
PK 030					0
PK 031					0
PK 032			x		1
PK 033					0
PK 034		x		x	2
PK 035		x		x	2
PK 036		x		x	2
PK 037		x		x	2
PK 038		x		x	2
PK 039		x		x	2
PK 040		x		x	2
PK 041		x		x	2
PK 042		x		x	2
PK 043			x	x	2
PK 044		x		x	2
PK 045		x	x	x	3
PK 046		x	x	x	3
PK 047		x		x	2
PK 048					0
PK 049		x		x	2
PK 050			x	x	2
PK 051				x	1
PK 052			x		1
PK 053			x		1
PK 054				x	1
PK 055		x		x	2
PK 056		x		x	2
PK 057					0
PK 058					0
PK 059		x		x	2
PK 060		x		x	2
PK 061		x		x	2
PK 062		x		x	2

NUMER KARTY	FORMA OCHRONY PRZYRODY				
	PARK NARODOWY	PARK KRAJOBRAZOWY	OBSZAR CHRONIONEGO KRAJOBRAZU	OBSZAR NATURA 2000	RAZEM *
PK 063		x		x	2
PK 064		otulina	x		1
PK 065			x	x	2
PK 066			x	x	2
PK 067			x		1
PK 068	otulina				0
PK 069	otulina				0
PK 070	otulina				0
PK 071			x		1
PK 073					0
PK 074					0
PK 075			x		1
PK 076			x	x	2
PK 077			x		1
PK 078			x		1
PK 079			x		1
PK 080			x	x	2
PK 081		x		x	2
PK 082			x		1
PK 083		x		x	2
PK 084			x		1
PK 085			x		1
PK 086			x		1
PK 087					0
PK 088					0
PK 089					0
PK 090				x	1
PK 091				x	1
PK 092			x	x	2
PK 093			x		1
PK 094					0
PK 095					0
PK 096					0
PK 097					0
PK 098		x		x	2
PK 099		x			1
PK 100			x		1
PK 102					0
PK 103					0
PK 104					0

NUMER KARTY	FORMA OCHRONY PRZYRODY				
	PARK NARODOWY	PARK KRAJOBRAZOWY	OBSZAR CHRONIONEGO KRAJOBRAZU	OBSZAR NATURA 2000	RAZEM *
PK 105		x		x	2
PK 106		x		x	2
PK 107				x	1
PK 108				x	1
PK 109			x	x	2
PK 110			x	x	2
PK 111			x	x	2
PK 112			x	x	2
PK 113			x	x	2
PK 114			x	x	2
PK 115	otulina			x	1
PK 116	otulina			x	1
PK 117	otulina			x	1
PK 118		x		x	2
PK 119		x		x	2
PK 120		x		x	2
PK 121		x		x	2
PK 122		x		x	2
PK 123		x		x	2
PK 124		x		x	2
PK 125		x		x	2
PK 126		x		x	2
PK 127		x		x	2
PK 128		x		x	2
PK 129		x		x	2
PK 130		x		x	2
PK 131		x		x	2
PK 132		x		x	2
PK 133		x			1
PK 134		x			1
PK 135		x			1
PK 136					0
PK 137				x	1
PK 138			x	x	2
PK 139					0

* Do ogólnej liczby form ochrony przyrody nie zaliczono pozycji wskazanych jako „otulina” zgodnie z art. 6 ustawy z dnia 16 kwietnia 2004 r. o ochronie przyrody.

Powyższa tabela obrazuje ile spośród 137 inwestycji planowanych do realizacji w ramach Przedsięwzięcia znajduje się na obszarze, na którym występuje co najmniej jedna forma ochrona przyrody. Jak widać z przedstawionej tabeli tylko 26 inwestycji nie znajduje się na takich obszarach. Oznacza to, że każda pozostała inwestycja musi zostać dokładnie przeanalizowana pod kątem wymagań oraz uzyskania niezbędnych pozwoleń, umożliwiających jej realizację.

5. Kryteria wyboru

Na potrzebę przedsięwzięcia strategicznego „Pomorskie Kąpieliska” zdefiniowanych zostało dziesięć kryteriów, które na podstawie najważniejszych aspektów związanych z przygotowaniem i przyszłym funkcjonowaniem kąpielisk, mają za zadanie wskazać, w jakiej kolejności i zakresie zgłoszone inwestycje kąpieliskowe kwalifikują się do uzyskania wsparcia.

Kryteria wyboru:

1. Stan kąpieliska (istniejące czy nowe).
2. Stan istniejącej infrastruktury.
3. Odległość do najbliższego istniejącego obiektu o podobnym przeznaczeniu.
4. Przeszkody prawne i planistyczne.
5. Przeszkody przyrodnicze.
6. Gotowość do realizacji zadania.
7. Poprawa warunków i bezpieczeństwa poprzez zakup sprzętu ratowniczego.
8. Poprawa warunków i bezpieczeństwa poprzez dostosowanie kąpieliska dla osób ze szczególnymi potrzebami w tym z niepełnosprawnością.
9. Organizacja dużych wydarzeń sportowych.
10. Udział w przynajmniej jednym z przedsięwzięć strategicznych, tj. „Pomorskie Szlaki Kajakowe”, „Pomorskie Szlaki Kajakowe. Etap II”, „Pętla Żuławska i Zatoka Gdańska”, „Pętla Żuławska, Zatoka Gdańska i Morze Bałtyckie”.

Źródła finansowania w ramach Przedsięwzięcia może być wiele, natomiast obecnie znane zostały opisane w rozdziale dotyczącym finansowania zewnętrznego (Rozdział 2.2.). Pozyskanie środków będzie mogło odbywać się bezpośrednio przez beneficjentów lub w partnerstwie z Koordynatorem Przedsięwzięcia Strategicznego.

Na obecnym etapie nie została uwzględniona priorytetyzacja inwestycji rekomendowanych do realizacji. Zostanie ona opracowana na późniejszym etapie z uwzględnieniem niżej zdefiniowanych kryteriów, zrealizowanych już etapów inwestycji kąpieliskowych i możliwości dofinansowania w ramach konkretnego funduszu zewnętrznego, a następnie przedstawiona do akceptacji Zarządu Województwa Pomorskiego. Wyjątkiem dla którego przedmiotowa priorytetyzacja nie zostanie określona to inwestycje finansowane ze środków w ramach instrumentu RLKS, które charakteryzują się oddolną inicjatywą.

1. Stan kąpieliska (istniejące czy nowe).

Celem przedsięwzięcia strategicznego „Pomorskie Kąpieliska” jest zwiększenie liczby bezpiecznych i dostępnych kąpielisk na terenie województwa pomorskiego. Aktualnie w regionie funkcjonują kąpieliska, które wyposażone są w większym lub mniejszym zakresie w infrastrukturę i znajdują się pod nadzorem ratowników wodnych w sezonie kąpielowym. Najniebezpieczniejsze jednak dla kąpiących się są tzw. dzikie kąpieliska, nieprzystosowane do bezpiecznego wypoczynku nad wodą, na których terenie nie ma żadnej infrastruktury ani wsparcia ratowników wodnych. Stanowią one ogromne zagrożenie dla uczestników kąpeli, dlatego też celem Przedsięwzięcia jest utworzenie w ich miejscu strzeżonych kąpielisk wyposażonych w dostosowaną do dostępności infrastrukturę oraz niezbędny sprzęt ratowniczy.

W powyższym kryterium oceniany będzie status kąpieliska, tzn. czy jest istniejące, czy nowe.

2. Stan istniejącej infrastruktury.

Czynne kąpieliska na terenie województwa pomorskiego dzielą się pod względem usytuowania, na morskie oraz śródlądowe. Każde z nich charakteryzuje się innym ukształtowaniem terenu. Przekłada się to bezpośrednio na rozmieszczenie i rodzaj zastosowanej infrastruktury, pod pojęciem której rozumieć należy m.in. wejście na kąpielisko, małą infrastrukturę, sanitariaty, pomosty, magazyny na sprzęt ratowniczy, stanowiska dla ratowników. W związku z dużą eksploatacją infrastruktury kąpieliskowej i bezpośrednim położeniem przy wodzie, jej stan często wymaga modernizacji, ulepszenia lub doposażenia w dodatkowe niezbędne elementy.

W powyższym kryterium oceniany będzie stan istniejącej infrastruktury na kąpieliskach, na podstawie dostarczonej dokumentacji zdjęciowej, stanowiącej załącznik do zgłoszonych kart zadań inwestycyjnych, z uwzględnieniem informacji uzyskanych w trakcie wizyt studyjnych w przypadku wątpliwości co do jej stanu.

3. Odległość do najbliższego istniejącego obiektu o podobnym przeznaczeniu.

Niektóre z kąpielisk zlokalizowane są w bardzo bliskiej odległości, przez co tworzą ciąg rekreacyjno-kąpieliskowy. Kąpiący się mają dużą przestrzeń do wyboru wraz z jej całym zapleczem infrastrukturalnym. Niestety w dalszym ciągu zdarza się, że odległości pomiędzy kąpieliskami są znaczne, co utrudnia mieszkańcom i turystom dostęp i możliwości wyboru odpowiedniego dla siebie. Dodatkowo są miejsca, w których kąpieliska nie występują w ogóle, a dotarcie do najbliższego wiąże się z poniesieniem dodatkowych kosztów transportu i koniecznością zagospodarowania większej ilości czasu. Realizacja inwestycji przedsięwzięcia strategicznego „Pomorskie Kąpieliska” pozwoli na zmniejszenie tzw. białych plam na mapie województwa pomorskiego w zakresie dostępności bezpiecznych kąpielisk.

W powyższym kryterium oceniana będzie odległość względem najbliższego obiektu o podobnym przeznaczeniu.

4. Przeszkody prawne i planistyczne.

Możliwość utworzenie kąpieliska warunkowana jest spełnieniem wymogów, które określają zasady związane z zagospodarowaniem przestrzennym regionu. Przy realizacji inwestycji kluczowa jest jej zgodność z podstawowymi dokumentami planistycznymi obejmującymi obszar, na którym ma zostać zrealizowana. Brak zgodności z MPZP lub SUKZP będzie się wiązał z koniecznością zmiany wskazanych dokumentów, a tym samym z opóźnieniem rozpoczęcia inwestycji ze względu na konieczność przeprowadzenia wieloetapowej procedury zmiany dokumentów. Ponadto w niektórych przypadkach istnieje ryzyko uniemożliwienia jej wykonania.

W powyższym kryterium oceniane będzie czy inwestycja pozostaje w zgodzie z podstawowymi dokumentami planistycznymi, obowiązującymi na obszarze planowanej inwestycji.

5. Przeszkody przyrodnicze.

Na możliwość wykonania inwestycji oraz długość jej realizacji może wpływać teren, na którym została ona zaplanowana. Jeżeli wskazany obszar objęty jest którąś z form ochrony przyrody, jej wykonanie będzie uwarunkowane podjęciem działań zgodnych z procedurami ochrony przyrody, szczegółowymi wytycznymi dotyczącymi wskazanych terenów bądź uzyskaniem wymaganych pozwoleń, niezbędnych do realizacji inwestycji. Przepisy obowiązującego prawa mogą ponadto nakładać obowiązek przeprowadzenia procedury oceny oddziaływania na środowisko. W związku z powyższym przy każdym zamierzeniu inwestycyjnym należy dokonać szczegółowej analizy pod kątem konieczności uzyskania wymaganych decyzji administracyjnych, pozwoleń, opinii itp., co może się wiązać z wydłużeniem fazy przygotowania dokumentacji pozwalającej przystąpić do rozpoczęcia inwestycji planowanej do realizacji w ramach przedsięwzięcia strategicznego „Pomorskie Kąpieliska”. Należy wziąć także pod uwagę fakt, iż w związku ze specyfiką terenów objętych jedną z form ochrony przyrody, w przypadku negatywnego oddziaływania na przyrodę takiego obszaru, realizacja zaplanowanej inwestycji może być niemożliwa.

W powyższym kryterium oceniane będzie czy na terenie danej inwestycji występują utrudnienia związane z koniecznością uzyskania niezbędnej dokumentacji, wynikającej z położenia inwestycji w obrębie zdefiniowanych form ochrony przyrody na terenie województwa pomorskiego, a tam samym ryzyko wydłużenia procesu realizacji inwestycji.

6. Gotowość do realizacji zadania.

Każde założenie inwestycyjne musi zostać wykonane zgodnie z obowiązującym prawem. Konieczne jest uzyskanie niezbędnych decyzji administracyjnych, które wydawane są na podstawie dokumentacji projektowej lub technicznej. Na rodzaj niezbędnych procedur ma wpływ charakter inwestycji, jej lokalizacja oraz zakres. Kompletność powyższego przyczynia się do uzyskania ostatecznej decyzji w zakresie planów inwestycyjnych, którą stanowią uzyskane pozwolenie na budowę lub zgłoszenie robót budowlanych. W przypadku kąpielisk w ramach zgłoszonych kart zadań wskazany został bardzo szeroki zakres prac inwestycyjnych związanych z różnymi rodzajami infrastruktury, co przekłada się bezpośrednio na konieczność posiadania stosownej dokumentacji oraz czasu na uzyskanie niezbędnych pozwoleń. Dodatkowo lokalizacja i charakter inwestycji kąpieliskowej często mają wpływ na konieczność uzyskania decyzji w zakresie uwarunkowań środowiskowych oraz pozwoleń wodnoprawnych.

W powyższym kryterium oceniany będzie stopień gotowości do realizacji zaplanowanych założeń inwestycyjnych wskazanych w kartach zadań.

7. Poprawa warunków i bezpieczeństwa poprzez zakup sprzętu ratowniczego.

Zapewnienie odpowiedniego poziomu bezpieczeństwa na kąpielisku jest kluczowe, aby móc zniwelować ryzyko uszczerbku na zdrowiu bądź utraty życia przebywających na kąpielisku osób. Wymagania dotyczące wyposażenia wyznaczonych obszarów wodnych w sprzęt ratunkowy i pomocniczy, urządzenia sygnalizacyjne i ostrzegawcze oraz sprzęt medyczny, leki i artykuły sanitarne zostały szczegółowo określone w Rozporządzeniu Ministra Spraw Wewnętrznych z dnia 27 lutego 2012 r. Istniejące kąpieliska bardzo często wyposażone są w wyeksploatowany sprzęt ratunkowy oraz minimalny - wymagany Rozporządzeniem, sprzęt medyczny. Natomiast w miejscu występowania „dzikich kąpielisk”, gdzie nie ma żadnego nadzoru ratowników wodnych oraz jakiegokolwiek sprzętu ratowniczego i medycznego, istnieje duże ryzyko uszczerbku na zdrowiu, a nawet utraty życia w wyniku utonięcia osób korzystających z kąpeli. Z uwagi na powyższe w celu wyeliminowania wyżej zdefiniowanych problemów i zapewnienia jak największego bezpieczeństwa osób kąpiących się w ramach przedsięwzięcia strategicznego „Pomorskie Kąpieliska”, możliwe jest doposażenie w sprzęt ratunkowy i medyczny kąpielisk istniejących oraz zapewnienie wymaganego wyposażenia dla nowopowstałych kąpielisk.

W powyższym kryterium oceniane będą potrzeby wykazane w ramach zgłoszonych kart zadań dotyczące wyposażenia kąpielisk w niezbędny sprzęt ratowniczy oraz medyczny.

8. Poprawa warunków i bezpieczeństwa poprzez dostosowanie kąpieliska dla osób ze szczególnymi potrzebami, w tym z niepełnosprawnością.

Dostępność polega na braku dyskryminacji i zapewnieniu możliwości uczestnictwa w życiu społecznym osobom ze szczególnymi potrzebami, w tym z niepełnosprawnością. Jednakże kąpieliska na terenie województwa pomorskiego bardzo często nie spełniają nawet minimalnego zakresu dostępności, który określony jest m.in. w ustawach o zapewnianiu dostępności, w tym również cyfrowej. W celu umożliwienia wszystkim bez wyjątku bezpiecznego dostępu do kąpieliska i związanych z nim atrakcji, wskazane jest zastosowanie uniwersalnego projektowania już na etapie planowania, które charakteryzuje użyteczność infrastruktury dla każdej grupy społecznej. Przedsięwzięcie strategiczne „Pomorskie Kąpieliska” uwydatnia skalę problemu związanego z dostępnością. Przygotowane na potrzeby Przedsięwzięcia wytyczne w postaci „Standardów infrastruktury kąpieliskowej” stanowią gotowe rozwiązania, które pozwolą stworzyć organizatorom kąpielisk optymalne warunki dla osób ze szczególnymi potrzebami.

W powyższym kryterium oceniane będzie dostosowanie zaplanowanej do realizacji infrastruktury pod względem dostępności dla wszystkich grup społecznych.

9. Organizacja dużych wydarzeń sportowych.

Województwo pomorskie charakteryzuje się dużym dostępem do akwenów wodnych morskich oraz śródlądowych, na których terenie funkcjonuje obecnie 129 strzeżonych kąpielisk. Wykorzystywanie potencjału regionu do aktywizacji społecznej i promocji zdrowego trybu życia poprzez udział w wydarzeniach sportowych jest niezwykle cenne, a bezpieczne i dostępne kąpielisko poza funkcją rekreacyjno-wypoczynkową, może dodatkowo posłużyć jako miejsce do organizacji dużych wydarzeń sportowych. Przykładem takich działań mogą być np. zawody pływackie lub turnieje piłki plażowej.

W powyższym kryterium oceniane będzie dotychczasowe wykorzystanie potencjału kąpieliska, pod względem organizacji dużych wydarzeń sportowych.

10. Uzupełnienie oferty turystycznej poprzez udział w przynajmniej jednym z przedsięwzięć strategicznych, tj. „Pomorskie Szlaki Kajakowe”, „Pomorskie Szlaki Kajakowe. Etap II”, „Pętla Żuławska i Zatoka Gdańska”, „Pętla Żuławska, Zatoka Gdańska i Morze Bałtyckie”.

Samorząd Województwa Pomorskiego od lat realizuje szereg przedsięwzięć na rzecz rozwoju infrastruktury turystycznej, w tym żeglarskiej i kajakowej. Podejmowane

działania mają na celu budowę i rozbudowę portów i przystani na szlakach wodnych oraz powstanie przenosek i przystani kajakowych. Atrakcyjne i funkcjonalne zagospodarowanie regionu poprzez stworzenie zintegrowanego produktu turystycznego niesie za sobą szereg korzyści dla lokalnych społeczności oraz dla turystów, którzy mogą skorzystać z szerokiego wachlarza dostępnych usług turystycznych. Samorządy lokalne wykorzystując możliwości inwestycyjne powyższych przedsięwzięć skutecznie podnoszą standard życia mieszkańców oraz zwiększają atrakcyjność turystyczną swoich obszarów. W związku z powyższym kolejnym etapem rozwoju regionu jest przedsięwzięcie strategiczne „Pomorskie Kąpieliska”, które przyczyni się do podniesienia atrakcyjności turystycznej wszystkich terenów województwa oraz wzajemnego uzupełniania oferty sąsiadujących ze sobą obszarów, co pozwoli na stworzenie oferty turystycznej także w regionach, w których dotychczas była ona niedostępna.

W powyższym kryterium oceniane będzie czy udział w wymienionych przedsięwzięciach strategicznych był wykluczony z uwagi na położenie lub ukształtowanie terenu, a realizacja zgłoszonych zadań inwestycyjnych w przedsięwzięciu strategicznym „Pomorskie Kąpieliska” stanowić będzie uzupełnienie oferty turystycznej w regionie.

6. Analiza ryzyka

Identyfikacja obszarów ryzyka oraz ich uszczegółowienie zostało wykonane metodą „burzy mózgow”. Ryzyko w niniejszym Przedsięwzięciu dotyczyć będzie w głównej mierze trzech wymiarów: finansowego, organizacyjnego i czasu. Zakres Przedsięwzięcia, opisany w niniejszej analizie, określony jest jako sztywny i nie może zmienić się o prace dodatkowe, ponad zakres określony jako kwalifikowalny. Analiza ryzyka została zaprezentowana w ujęciu jakościowym, które polega na ocenie prawdopodobieństwa wystąpienia danego czynnika oraz wielkości jego wpływu na Przedsięwzięcie. Zagrożeniami dla realizacji Przedsięwzięcia, mogą być potencjalne zdarzenia, ujęte wraz z oceną prawdopodobieństwa i wpływu oraz komentarzem w poniższej tabeli.

Na potrzeby analizy i oceny ryzyka przyjęto trzy poziomy prawdopodobieństwa i wpływu na Przedsięwzięcie: 1 – niskie, 2 – średnie, 3 – wysokie.

W celu określenia poziomu niepewności, na jaki narażone jest planowane Przedsięwzięcie ze względu na dany czynnik ryzyka zastosowano macierz prawdopodobieństwa i skutków ryzyka. Poziom ryzyka stanowi iloczyn prawdopodobieństwa oraz wpływu czynnika na Przedsięwzięcie.

Tabela 5. Charakterystyka ryzyka.

Lp.	Ryzyko	Prawdopodobieństwo	Wpływ	Opis ryzyka	Działania zaradcze
1	Wzrost nakładów inwestycyjnych	3	3	<p>Może wystąpić zagrożenie, że wysokość ofert w przetargach będzie wyższa niż planowano lub wystąpi nieprzewidziany wzrost kosztów robót budowlanych, materiałów i usług w trakcie realizacji.</p> <p>Obecnie zauważalny jest znaczny wzrost cen materiałów i wartości robót budowlanych, wynikający z ogólnopolskiej sytuacji na rynku budowlanym oraz zjawiska inflacji. Występuje deficyt wykwalifikowanej kadry budowlanej, jak również pracowników fizycznych.</p> <p>Zauważalna jest trudność w pozyskaniu podwykonawców specjalistycznych robót, budowlanych, co przekłada się bezpośrednio na wzrost ceny usług.</p>	<p>Ryzyko jest wysoce prawdopodobne, pomimo posiadania wstępnych szacunków cenowych przez beneficjentów Przedsięwzięcia.</p> <p>Dostosowanie zakresu prac inwestycyjnych do wysokości możliwego dofinansowania. Dodatkowo, poszukiwanie nowych źródeł dofinansowania.</p>
2	Zarządzanie realizacją Przedsięwzięcia	1	2	<p>Przedsięwzięcie realizowane będzie według terminów realizacji poszczególnych zadań określonych w harmonogramie Przedsięwzięcia. Obszar związany z harmonogramem realizacji poszczególnych zadań związany jest z ryzykiem zagrażającym terminowej realizacji inwestycji, dlatego istotne jest sprawne zarządzanie Przedsięwzięciem.</p>	<p>Pracownicy UMWP zaangażowani w realizację Przedsięwzięcia posiadają wiedzę i wieloletnie doświadczenie wyniesione z realizacji inwestycji finansowanych ze środków zewnętrznych w tym UE. Ponadto każdy z beneficjentów Przedsięwzięcia, wyznaczy koordynatora w ramach własnych struktur, czuwającego nad prawidłową i terminową realizacją planowanego zakresu inwestycji oraz bieżącego kontaktu z przedstawicielami UMWP</p>

Lp.	Ryzyko	Prawdopodobieństwo	Wpływ	Opis ryzyka	Działania zaradcze
3	Terminowość realizacji z przyczyn leżących po stronie instytucji publicznej	1	2	Ryzyka te mogą dotyczyć opóźnienia w wydawaniu decyzji administracyjnych, procedurze przetargowej itp. Istotna jest identyfikacja obszarów wymagających uzyskania decyzji/zgód/pozwoleń, aby jak najwcześniej złożyć odpowiednie dokumenty.	Już na etapie przygotowania Przedsięwzięcia wszyscy beneficjenci przygotowują niezbędną dokumentację, w tym wymagane pozwolenia, aby terminowo rozpocząć realizację planowanych inwestycji. Ponadto terminowość wyłaniania wykonawców będzie na bieżąco monitorowana.
4	Terminowość realizacji z przyczyn leżących po stronie podmiotów prywatnych	2	2	Ryzyko związane z niedotrzymaniem terminów umowy, wycofaniem się Wykonawcy, opóźnienia w wykonaniu dokumentacji, błędy w wykonaniu robót budowlanych, usług i dostaw itp.	Poszczególne inwestycje wymagają wiarygodnego wykonawcy pod względem jakości i doświadczenia w wykonywaniu zleconych usług. Ryzyko opóźnień w oddaniu inwestycji do eksploatacji może zostać zabezpieczone poprzez przeprowadzenie zamówienia, w którym o wyborze wykonawcy nie będzie w 100% decydować cena ale uwzględnione zostaną również inne kryteria. Ponadto wprowadzeniem do umowy z wykonawcą klauzuli dotyczących kar umownych.
5	Zagrożenia środowiskowe	1	2	W niektórych przypadkach, efektem formalnej procedury środowiskowej może być wpływ na ostateczny zakres i koszty zadania inwestycyjnego lub brak możliwości realizacji w zakładanym zakresie. Ryzyko o ograniczonym wpływie na przedmiotowe Przedsięwzięcie. Pomimo, iż większość ze zgłoszonych kąpielisk w ramach Przedsięwzięcia (113 na 137) znajduje się na terenach objętych daną formą ochrony	Bieżące dostosowanie dokumentacji i zakresu inwestycji przez beneficjentów, do zaleceń i wymogów instytucji, odpowiedzialnych za wydanie zgód na prace w obszarze chronionym. W trakcie realizacji robót, wykonawca wyłoniony przez beneficjentów, będzie zobowiązany znać i stosować się do przepisów

Lp.	Ryzyko	Prawdopodobieństwo	Wpływ	Opis ryzyka	Działania zaradcze
				przyrody, to istnieją możliwości uzyskania zgody na przeprowadzenie inwestycji. Jeżeli zakres inwestycji nie będzie oddziaływał na środowisko w negatywny sposób, prawdopodobieństwo uzyskania przedmiotowej zgody jest wysokie.	zawartych w regulacjach prawnych w zakresie ochrony środowiska i uzyskanych pozwoleniach. W okresie realizacji, do czasu zakończenia robót, wykonawca będzie podejmował niezbędne działania w celu stosowanie się do obowiązującego prawa w zakresie ochrony środowiska na placu budowy i poza jego terenem oraz unikania działań szkodliwych.
6	Zagrożenia proceduralne i prawne	1	2	Istnieje ryzyko, iż nastąpi zmiana niektórych przepisów prawnych, co może wpłynąć na wykonalność instytucjonalną i organizacyjną Przedsięwzięcia.	Ryzyko występuje w każdym projekcie inwestycyjnym, wnioskodawca nie ma na nie wpływu.

Poniżej znajduje się macierz prezentująca poziom wspomnianego zagrożenia, uzupełniona o liczbę zidentyfikowanego ryzyka (liczby pod liczbami pogrubionymi) w każdej konfiguracji prawdopodobieństwa wystąpienia oraz wpływu na Przedsięwzięcie (pogrubione liczby).

Tabela 6. Macierz ryzyka.

Prawdopodobieństwo	3	3 0	6 0	9 1
	2	2 0	4 1	6 0
	1	1 0	2 4	3 0
		1	2	3
		Wpływ		

Źródło: opracowanie własne

Macierz pozwala na wstępne planowanie reakcji na ryzyko. W zależności od poziomu ryzyka stosowane są różne strategie w Przedsięwzięciu. Poniższa tabela przedstawia poziomy ryzyka, które można określić na podstawie macierzy wraz z reakcjami na ryzyko.

Tabela 7. Poziomy ryzyka występującego w Przedsięwzięciu.

Lp.	Poziom ryzyka	Liczba zidentyfikowanych ryzyk	Reakcja na ryzyko
1	wysokie (czerwone)	1	eliminowanie
2	średnie (szare)	1	łagodzenie
3	niskie (niebieskie)	4	akceptacja

Źródło: opracowanie własne

Zdecydowano się na akceptację zagrożenia w przedziale 1-2. Granicę tolerancji dla zagrożenia ryzykiem postawiono na wartości 4. Ryzyko z poziomu 6 i powyżej należy bezwzględnie eliminować, dlatego przedstawiono odpowiednie sposoby zapobiegania jego wystąpienia już na etapie przygotowania Przedsięwzięcia, w tabeli pn. „Charakterystyka ryzyka”. Ryzyko zidentyfikowane w ramach przedmiotowego Przedsięwzięcia znajduje się głównie w obszarze tolerancji/łagodzenia ryzyka, charakteryzuje się niskim prawdopodobieństwem wystąpienia, ale jego wpływ na Przedsięwzięcie jest duży lub bardzo duży. Szczególnie istotna dla tej grupy jest bieżąca obserwacja otoczenia i identyfikacja warunków sprzyjających wystąpieniu zdarzenia. Nagły wzrost prawdopodobieństwa materializacji ryzyka ze wspomnianej grupy może zagrozić realizacji Przedsięwzięcia.

Z punktu widzenia niniejszego Przedsięwzięcia, najniebezpieczniejsze jest ryzyko wzrostu nakładu inwestycyjnego, które może mieć bardzo duży wpływ, dlatego w celu wyeliminowania niniejszego ryzyka każdy z beneficjentów dostosuje zakres prac inwestycyjnych, do wysokości możliwego dofinansowania. W przypadku konieczności rezygnacji z części zadań, bieżące poszukiwanie nowych źródeł finansowania Przedsięwzięcia, pozwoli na realizację pozostałych prac w pierwotnych kształcie. Inne, niebezpieczne ryzyko to ryzyko terminowości realizacji z przyczyn leżących po stronie podmiotów prywatnych. Ryzyko związane z niedotrzymaniem terminów umowy, wycofaniem się Wykonawcy, może mieć wpływ na wystąpienie ryzyka opóźnień np. w weryfikacji dokumentacji projektowej, uruchamianiu realizacji poszczególnych zadań czy weryfikacji poszczególnych etapów inwestycji. Ryzyko opóźnień w oddaniu inwestycji do eksploatacji może zostać zabezpieczone poprzez przeprowadzenie zamówienia, w którym o wyborze wykonawcy nie będzie w 100% decydować cena ale uwzględnione zostaną również inne kryteria. Ponadto wprowadzeniem do umowy z wykonawcą klauzuli dotyczących kar umownych. Sprawne zarządzanie, polegające na planowaniu, harmonogramowaniu, realizacji i kontroli zadań potrzebnych do osiągnięcia celów, przyczyni się do zastosowania odpowiednich metod w przypadku pojawienia się ryzyka i uniknięcia nieosiągnięcia celów Przedsięwzięcia.

Wykaz tabeli

Tabela 1. Wykaz kąpielisk istniejących na terenie województwa pomorskiego	15
Tabela 2. Zakres inwestycyjny w zgłoszonych kartach zadań	83
Tabela 3. Szacunkowe nakłady inwestycyjne zgłoszone przez beneficjentów.	92
Tabela 4. Formy ochrony przyrody wskazane w kartach beneficjentów.	121
Tabela 5. Charakterystyka ryzyka.	131
Tabela 6. Macierz ryzyka.....	134
Tabela 7. Poziomy ryzyka występującego w Przedsięwzięciu.....	134
Ilustracja 1. Zniszczony pomost.....	18
Ilustracja 2. Zasypany podjazd dla osób ze szczególnymi potrzebami	19
Ilustracja 3. Zdewastowane schody i uszkodzone barierki	20
Ilustracja 4. Schemat nr 1.	22
Ilustracja 5. Przykład zagospodarowanej plaży	23
Ilustracja 6. Schemat nr 2.....	24
Ilustracja 7.Schemat nr 3.....	96
Ilustracja 8. Schemat nr 4.	99
Ilustracja 9. Schemat nr 5.	106
Mapa 1. Wykaz gmin, które wyraziły chęć udziału w przedsięwzięciu „Pomorskie Kąpieliska”.....	7
Mapa 2. Mapa województwa pomorskiego z podziałem na 123 gminy.	8
Mapa 3. Gmina Brusy	43
Mapa 4. Gmina Bytów	44
Mapa 5. Gmina Chmielno	45

Mapa 6. Gmina Choczewo	45
Mapa 7. Gmina Wiejska Chojnice.....	46
Mapa 8. Gmina Czersk	47
Mapa 9. Gmina Wiejska Człuchów	47
Mapa 10. Gmina Miejska Człuchów	48
Mapa 11. Gmina Debrzno.....	48
Mapa 12. Gmina Dziemiany	49
Mapa 13. Gmina Dzierżoń	49
Mapa 14. Gmina Gardeja	50
Mapa 15. Gmina Miejska Gdańsk.....	50
Mapa 16. Gmina Miejska Gdynia.....	51
Mapa 17. Gmina Gniew	52
Mapa 18. Gmina Gniewino	53
Mapa 19. Gmina Hel.....	53
Mapa 20. Gmina Jastarnia.....	54
Mapa 21. Gmina Kaliska.....	55
Mapa 22. Gmina Karsin	55
Mapa 23. Gmina Kartuzy	56
Mapa 24. Gmina Kępice	57
Mapa 25. Gmina Kobylnica.....	57
Mapa 26. Gmina Koczała	58
Mapa 27. Gmina Kolbudy	58
Mapa 28. Gmina Konarzyny	59
Mapa 29. Gmina Kasakowo.....	59
Mapa 30. Gmina Wiejska Kościerzyna	60
Mapa 31. Gmina Miejska Kościerzyna.....	60
Mapa 32. Gmina Krokowa	61
Mapa 33. Gmina Krynica Morska	62
Mapa 34. Gmina Miejska Kwidzyn.....	63
Mapa 35. Gmina Linia.....	63
Mapa 36. Gmina Lipusz.....	64
Mapa 37. Gmina Lubichowo	64

Mapa 38. Gmina Łeba	64
Mapa 39. Gmina Łęczyce	65
Mapa 40. Gmina Miastko.....	66
Mapa 41. Gmina Nowa Karczma.....	66
Mapa 42. Gmina Nowa Wieś Lęborska	67
Mapa 43. Gmina Osiek.....	67
Mapa 44. Gmina Prabuty.....	68
Mapa 45. Gmina Przechlewo.....	68
Mapa 46. Gmina Przywidz.....	68
Mapa 47. Gmina Wiejska Puck.....	69
Mapa 48. Gmina Miejska Puck	69
Mapa 49. Gmina Rzeczenica.....	70
Mapa 50. Gmina Sierakowice.....	70
Mapa 51. Gmina Skarszewy	71
Mapa 52. Gmina Miejska Słupsk	71
Mapa 53. Gmina Somonino	72
Mapa 54. Gmina Miejska Sopot.....	72
Mapa 55. Gmina Stara Kiszewa	73
Mapa 56. Gmina Wiejska Starogard Gdański.....	73
Mapa 57. Gmina Stegna.....	73
Mapa 58. Gmina Stężycza	74
Mapa 59. Gmina Sulęczyno.....	75
Mapa 60. Gmina Szemud.....	75
Mapa 61. Gmina Sztum	76
Mapa 62. Gmina Sztutowo	77
Mapa 63. Gmina Wiejska Ustka	77
Mapa 64. Gmina Miejska Ustka.....	78
Mapa 65. Gmina Wicko	79
Mapa 66. Gmina Władysławowo	79
Mapa 67. Mapa Lokalnych Grup Działania	102

Wykaz przypisów

Załączniki