

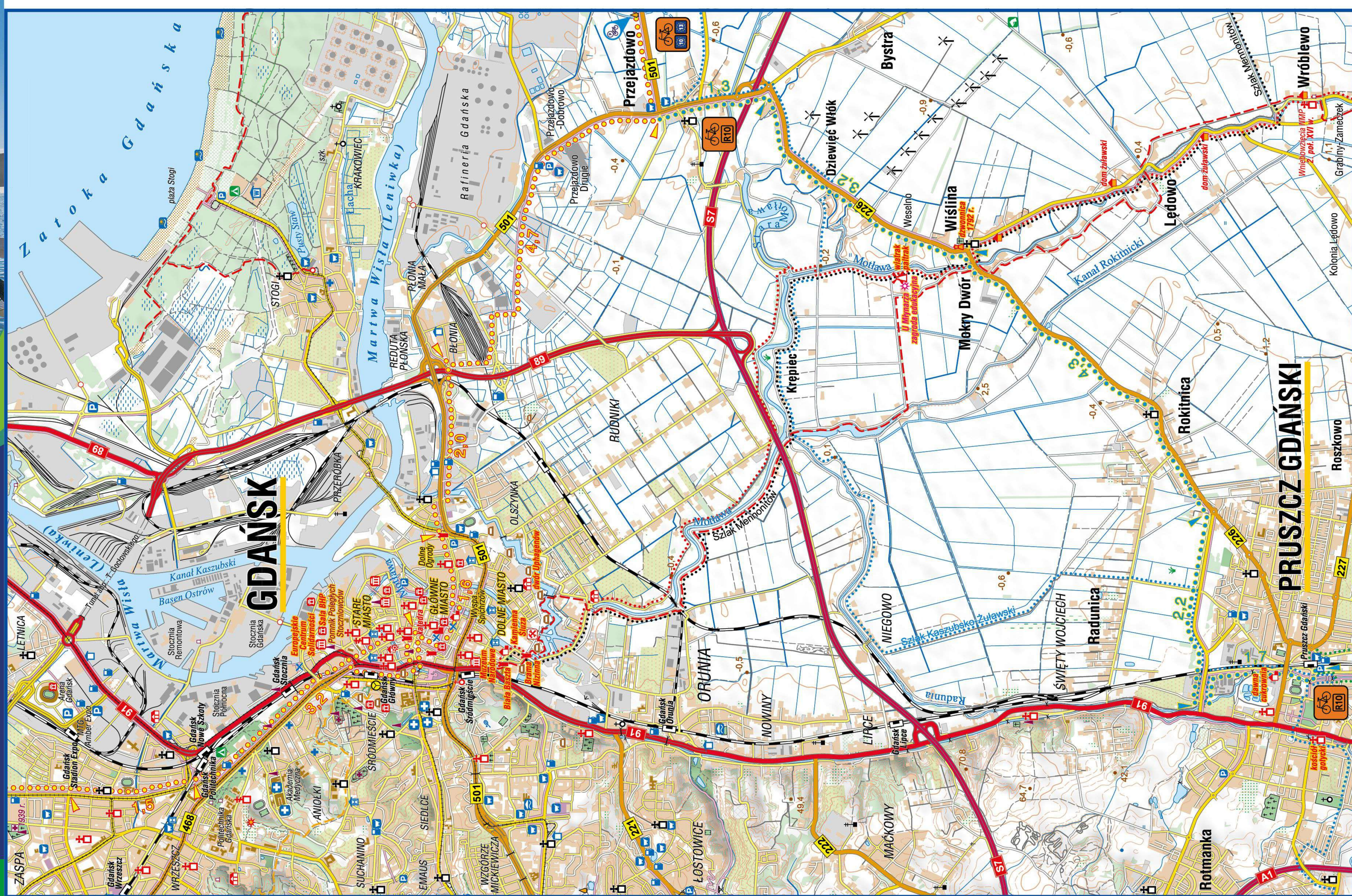


EuroVelo 10/13



EV10/13 - Gdynia
- Sopot - Gdańsk

R10 - Przejazdowo
- Pruszcz Gdański





Unia Europejska
Europejski Fundusz
Rozwoju Regionalnego



URZĄD MARSZAŁKOWSKI
WOJEWÓDZTWA POMORSKIEGO



Rzeczpospolita Polska



Fundusze Europejskie
Program Regionalny

torpedownia na terenie portu
wojennego na Oksywiu
(Tzw. Formoza)

Z a t o k a G d a ń s k a

GDYNIA

Sopot

GDAŃSK

Legenda
skala - scale 1:55 000

legenda szczegółowa
patrz mapa 1/6

drogi publiczne (przebieg na ruchu ogólnym)

droga asfaltowa, główna, droga asfaltowa
autobusowy / main asphalt road, asphalt road

drogi szutrowe i pozostale

droga utwardzona (szutrowa), gruntowa
damaged asphalt road, gravel road, unsurfaced road

inne drogi, przecznikowa
other road, crossroad

drogi dla rowerów / drogi pieszo-rowerowe

dennek / ścieżka rowerowa
bicycle path

szlaki rowerowe / bicycle tracks

miejsce postojowe
bike stand place

trasa EuroVelo 10/13

trasa R10 (trasa łącznikowa)
R10 Bike Route (branch of the cycle route)


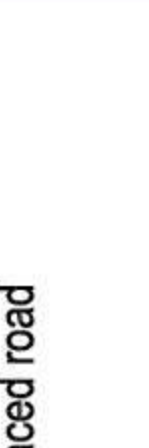
trasa EuroVelo 9 / Wiśłana Trasa Rowerowa
EuroVelo 9 Bike Route / Wisłana River Bike Route

R9 (trasa łącznikowa)
R9 Bike Route (branch of the cycle route)

odległości w kilometrach
distance in kilometres

trasa w budowie
bike route under construction

stromy podjazd
steep uphill



Opracowanie mapy:
Wydawnictwo Turystyczne COMPASS
www.compass.krakow.pl



res. Wawór
Białogóra